



COMPLEMENTO SVILUPPO RURALE (CSR) ABRUZZO 2023-2027
INTERVENTO SRG06 – ATTUAZIONE DELLE STRATEGIE DI SVILUPPO LOCALE - LEADER



STRATEGIA DI SVILUPPO LOCALE (SSL)

*dal Gran Sasso
al Velino.*



L'Abruzzo Autentico

Versione 2 - aprile 2026

Adeguamento alle disposizioni di cui alla Determina 23068/25 n. DPD022/258 del 24/11/2025 e alle note dell'AdGr prot. n. 0071892/26 del 20/02/2026, n. 0146886/26 del 13/04/2026 e del Dirigente del Servizio 0140062/26 dell'8 aprile 2026.



DAL GRAN SASSO AL VELINO. L'ABRUZZO AUTENTICO

1. DESCRIZIONE DELL'AREA DEL GAL	4
1.1 <i>Elenco dei Comuni e popolazione interessata dalla SSL</i>	4
1.2 <i>Descrizione territorio GAL, dati e analisi (quantitative-qualitative) con indicazione della superficie territoriale totale interessata dalla SSL, distinta per tipologia di Zone/Aree (B, C e D).</i>	5
1.3 <i>Contesto socio-demografico, economico, ambientale, qualità della vita e quantificazione del tasso di spopolamento</i>	7
1.4 <i>Analisi Swot e individuazione delle esigenze derivanti dai dati di contesto (fabbisogni)</i>	26
2. CARATTERISTICHE DEL PARTENARIATO PROPONENTE E COINVOLGIMENTO DELLA COMUNITÀ LOCALE	29
2.1 <i>Il partenariato proponente (composizione e relativa incidenza sul capitale sociale della compagine del GAL) all'atto della presentazione dell'istanza distinto secondo le seguenti categorie:</i>	29
2.2 <i>Descrizione dell'attività di animazione: coinvolgimento della comunità locale all'elaborazione della Strategia e nella individuazione delle esigenze prioritarie con indicazione specifica del numero di incontri, del numero delle iniziative di promozione e del numero di social media coinvolti e dei risultati raggiunti.</i>	32
3. DESCRIZIONE DELLA STRATEGIA, DEGLI OBIETTIVI DA RAGGIUNGERE E DEGLI AMBITI TEMATICI PRESCELTI.	33
3.1 <i>Descrizione generale della Strategia (contenente le risposte ai fabbisogni locali derivanti dall'analisi di contesto e dal coinvolgimento della comunità locale, obiettivi e integrazione delle azioni)</i>	33
3.2 <i>Ambito tematico prioritario e ambito tematico secondario correlato, articolati per Obiettivi individuati dalla SSL</i>	35
3.3 <i>Complementarietà e sinergie con altre politiche attive nel relativo Ambito Territoriale, nonché con i pertinenti interventi del CSR</i>	35
4. PIANO D'AZIONE	41
4.1 <i>Descrizione delle azioni previste per il Sotto intervento A</i>	41
4.2 <i>Descrizione delle azioni previste per il Sotto intervento B</i>	59
4.3 <i>Descrizione dei progetti di cooperazione</i>	62
5. PIANO FINANZIARIO	71
5.1 <i>Sotto intervento A (inclusi progetti di cooperazione)</i>	71
5.2 <i>Sotto intervento B</i>	71
6. CRONOPROGRAMMA	72
6.1 <i>Cronoprogramma Azioni previste dal Piano d'Azione.</i>	72
6.2 <i>Cronoprogramma bandi per annualità per soggetti terzi</i>	73
7. MODALITÀ DI GESTIONE E FUNZIONAMENTO DEL GAL	74
7.1 <i>Caratteristiche e composizione dell'organo decisionale (CdA)</i>	74
7.2 <i>Caratteristiche e esperienza della Struttura tecnica (organigramma, compiti e funzioni)</i>	74
8. METODOLOGIA E STRUMENTI DI MONITORAGGIO	76
8.1 <i>Caratteristiche del sistema di monitoraggio</i>	76



Nome del GAL

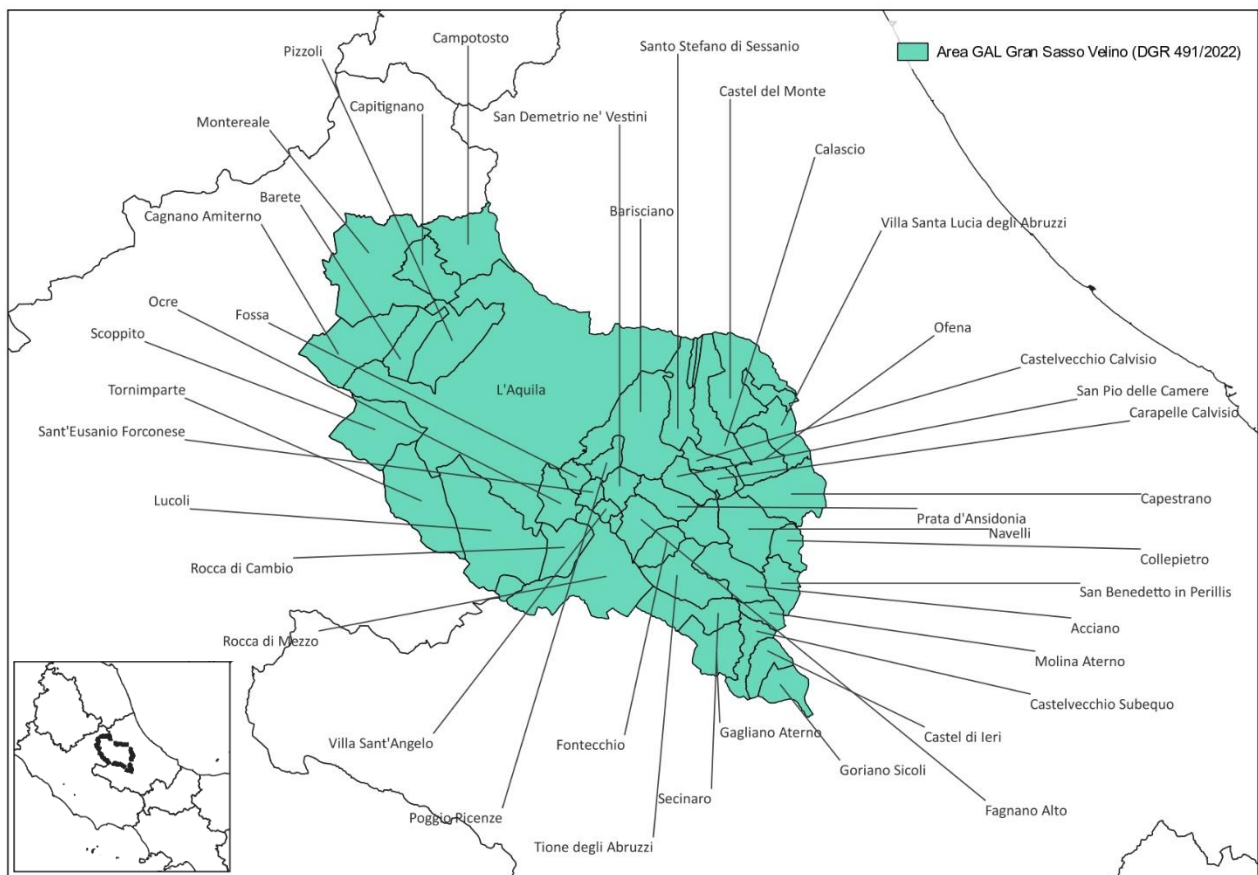
Gruppo di Azione Locale Gran Sasso Velino soc. coop. cons. a r.l.

Titolo della Strategia di Sviluppo Locale (SSL)



Ambito Territoriale di riferimento (di cui alla DGR 491/2022)

Area AQUILANA: Acciano, Barete, Barisciano, Cagnano Amiterno, Calascio, Campotosto, Capestrano, Capitignano, Caporciano, Carapelle Calvisio, Castel del Monte, Castel di Ieri, Castelvecchio Calvisio, Castelvecchio Subequo, Collepietro, Fagnano Alto, Fontecchio, Fossa, Gagliano Aterno, Goriano Sicoli, L'Aquila, Lucoli, Molina Aterno, Montereale, Navelli, Ocre, Ofena, Pizzoli, Poggio Picenze, Prata d'Ansidonia, Rocca di Cambio, Rocca di Mezzo, San Benedetto in Perillis, San Demetrio ne' Vestini, San Pio delle Camere, Sant'Eusanio Forconese, Santo Stefano di Sessanio, Scoppito, Secinaro, Tione degli Abruzzi, Tornimparte, Villa Santa Lucia degli Abruzzi, Villa sant'Angelo.



DAL GRAN SASSO AL VELINO. L'ABRUZZO AUTENTICO

1. DESCRIZIONE DELL'AREA DEL GAL

1.1 Elenco dei Comuni e popolazione interessata dalla SSL

L'elenco dei comuni dell'area GAL Gran Sasso Velino sono riportati nella successiva tabella.

Tabella 1: elenco dei comuni ricompresi in area GAL

Denominazione Comune	Classificazione zona/area	Superficie totale (Km ²)	Popolazione residente al 26 agosto 2023	Densità abitativa (abitanti per Km ²)
Acciano	D	32,22	263	8,16
Barete	D	24,59	614	24,97
Barisciano	D	78,49	1659	21,14
Cagnano Amiterno	D	61,32	1125	18,35
Calascio	D	39,44	125	3,17
Campotosto	D	51,73	458	8,85
Capestrano	D	43,66	833	19,08
Capitignano	D	30,64	621	20,27
Caporciano	D	18,62	202	10,85
Carapelle Calvisio	D	14,79	78	5,28
Castel del Monte	D	58,03	431	7,43
Castel di Ieri	D	18,88	289	15,30
Castelvecchio Calvisio	D	15,32	118	7,70
Castelvecchio Subequo	D	19,29	832	43,12
Collepietro	D	15,21	200	13,15
Fagnano Alto	D	24,64	363	14,73
Fontecchio	D	16,86	291	17,26
Fossa	D	8,71	672	77,18
Gagliano Aterno	D	32,15	236	7,34
Goriano Sicoli	D	20,24	511	25,25
L'Aquila	D	473,91	69558	146,77
Lucoli	D	103,44	839	8,11
Molina Aterno	D	12,21	346	28,34
Monte reale	D	104,42	2197	21,04
Navelli	D	42,00	537	12,78
Ocre	D	23,60	1114	47,20
Ofena	D	36,90	420	11,38
Pizzoli	D	56,44	4270	75,66
Poggio Pienze	D	11,46	1003	87,55
Prata d'Ansidonia	D	19,65	436	22,18
Rocca di Cambio	D	27,62	496	17,96
Rocca di Mezzo	D	90,55	1355	14,96
San Benedetto in Perillis	D	19,10	95	4,97
San Demetrio ne' Vestini	D	16,49	1900	115,21
San Pio delle Camere	D	17,21	656	38,11
Sant'Eusanio Forconese	D	7,94	365	45,95
Santo Stefano di Sessanio	D	33,70	114	3,38



Denominazione Comune	Classificazione zona/area	Superficie totale (Km ²)	Popolazione residente al 26 agosto 2023	Densità abitativa (abitanti per Km ²)
Scoppito	D	53,00	3740	70,56
Secinaro	D	33,34	314	9,42
Tione degli Abruzzi	D	39,66	262	6,61
Tornimparte	D	65,96	2789	42,28
Villa Santa Lucia degli Abruzzi	D	26,99	89	3,30
Villa Sant'Angelo	D	5,22	487	93,38
Totale GAL Gran Sasso Velino		1.945,66	103.303	53,09

Fonte: nostra elaborazione su dati Istat e regione Abruzzo

1.2 Descrizione territorio GAL, dati e analisi (quantitative-qualitative) con indicazione della superficie territoriale totale interessata dalla SSL, distinta per tipologia di Zone/Aree (B, C e D).

Tutti i 43 comuni del territorio del GAL Gran Sasso Velino ricadono in area D (Aree rurali con problemi di sviluppo).

Il territorio del GAL è geograficamente articolato in sei comprensori con le appartenenze dei comuni così come riportate nella successiva tabella.

Tabella 2: elenco dei comuni ripartiti per comprensorio geografico

Ambito/comprensorio	Comuni dell'ambito/comprensorio
Alto Aterno	Barete, Capitignano, Montereale, Campotosto, Pizzoli, Cagnano Amiterno
Sistema urbano dell'Aquila	L'Aquila, Scoppito, Tornimparte, Lucoli, Ocre, Fossa, Barisciano
Valle Subequana	Castel di Ieri, Castelvechio Subequo, Gagliano Aterno, Goriano Sicoli, Molina Aterno, Secinaro
Medio Aterno e Altipiano delle Rocche	Acciano, Fagnano Alto, Fontecchio, Poggio Picenze, Rocca di Cambio, Rocca di Mezzo, San Demetrio ne' Vestini, Sant'Eusanio Forconese, Tione degli Abruzzi, Villa Sant'Angelo
Piana di Navelli	Caporciano, Collepietro, Navelli, Prata d'Ansidonia, San Benedetto in Perillis, San Pio delle Camere
Valle del Tirino e Terre della Baronìa	Calascio, Capestrano, Carapelle Calvisio, Castel del Monte, Castelvechio Calvisio, Ofena, Santo Stefano di Sessanio, Villa Santa Lucia degli Abruzzi

All'interno del territorio aquilano sono stati distinti 6 sub ambiti in funzione delle strategie in atto e definite con la recente DGR 410/2023 e dall'orografia e dai rapporti socio-economici esistenti nel territorio. Pertanto sono distinguibili l'area dell'Alto Aterno, il sistema urbano che ruota intorno alla città di L'Aquila, il Medio Aterno e l'Altipiano delle Rocche che insiste sia all'interno che in prossimità del Parco Regionale Sirente Velino, la Piana di Navelli territorio e la Valle del Tirino con le Terre della Baronie che si posizionano sulle alte quote insistenti su Campo Imperatore e il Parco Nazionale Gran Sasso e Monti della Laga.

Tabella 3: comuni GAL in area protetta e con aree SIC sul proprio territorio

Comuni	Aree naturali protette		
	Area protetta	Zona ZPS	SIC
ACCIANO	X	X	
BARETE	X	X	
BARISCIANO	X	X	X
CAGNANO AMITERNO	X	X	X
CALASCIO	X	X	X
CAMPOTOSTO	X	X	X
CAPESTRANO	X	X	X



CAPITIGNANO	X	X	X
CAPORCIANO			
CARAPELLE CALVISIO	X	X	X
CASTEL DEL MONTE	X	X	X
CASTEL DI IERI	X	X	
CASTELVECCHIO CALVISIO	X	X	X
CASTELVECCHIO SUBEQUO	X	X	X
COLLEPIETRO			
FAGNANO ALTO	X	X	X
FONTECCHIO	X	X	X
FOSSA			X
GAGLIANO ATERNO	X	X	X
GORIANO SICOLI	X	X	
L'AQUILA	X	X	X
LUCOLI			X
MOLINA ATERNO	X	X	X
MONTEREALE	X	X	X
NAVELLI			
OCRE	X	X	X
OFENA	X	X	X
PIZZOLI	X	X	X
POGGIO PICENZE			
PRATA D'ANSIDONIA			
ROCCA DI CAMBIO	X	X	X
ROCCA DI MEZZO	X	X	X
SAN BENEDETTO IN PERILLIS			
SAN DEMETRIO NE'VESTINI			
SAN PIO DELLE CAMERE			
SANT'EUSANIO FORCONESE			
SANTO STEFANO DI SESSANIO	X	X	X
SCOPPITO			X
SECINARO	X	X	X
TIONE DEGLI ABRUZZI	X	X	X
TORNIMPARTE			X
VILLA SANTA LUCIA DEGLI ABRUZZI	X	X	X
VILLA SANT'ANGELO			

Fonte: regione Abruzzo Direzione Territorio Servizio Aree Protette

Sotto l'aspetto più generale dell'economia e dei servizi, con riferimento ai numeri che li contraddistinguono, il dato di sintesi può essere rappresentato dai "Sistemi locali"¹ che, nel nostro caso, risultano articolati intorno ad L'Aquila, Celano

¹ Istat, Sistemi locali per specializzazione produttiva prevalente, 2015. I sistemi locali sono luoghi dove si concentra la maggior parte delle attività e degli spostamenti quotidiani delle persone e dei soggetti economici



e Sulmona, con tre differenti specializzazioni produttive prevalenti.

La successiva tabella 4 mostra come sul territorio del GAL siano stati individuati tre differenti Sistemi Locali di Specializzazione produttiva.

Tabella 4: sistemi locali per specializzazione produttiva in area GAL e comuni ricompresi

Denominazione Sistema Locale e n. comuni	Gruppo di Specializzazione produttiva prevalente del SL	Comuni facenti parte del Sistema Locale
L'Aquila n. 32	Urbano pluri-specializzato	Acciano, Barete, Barisciano, Cagnano Amiterno, Calascio, Campotosto, Capitignano, Caporciano, Carapelle Calvisio, Castel del Monte, Castelvecchio Calvisio, Collepietro, Fagnano Alto, Fontecchio, Fossa, L'Aquila, Lucoli, Montereale, Navelli, Ocre, Pizzoli, Poggio Picenze, Prata d'Ansidonia, San Benedetto in Perillis, San Demetrio ne' Vestini, San Pio delle Camere, Sant'Eusanio Forconese, Santo Stefano di Sessanio, Scoppito, Tione degli Abruzzi, Tornimparte, Villa Sant'Angelo
Celano n. 2	Turistico	Rocca di Cambio, Rocca di Mezzo
Sulmona n. 9	Mezzi di trasporto	Capestrano, Castel di Ieri, Castelvecchio Subequo, Gagliano Aterno, Goriano Sicoli, Molina Aterno, Ofena, Secinaro, Villa Santa Lucia degli Abruzzi

Fonte: elaborazione su dati Istat

Anche se poco rispondenti alla reale articolazione comprensoriale dell'area GAL, il ricorso al database di questi aggregati ci permette di accedere a specifici ed interessanti dataset di dati aggiornati e su base comunale. Utilizzando questi dati Istat, i valori comunali sono stati riaggregati secondo l'articolazione dei 6 comprensori in funzione dei quali saranno svolte le considerazioni del successivo paragrafo.

1.3 Contesto socio-demografico, economico, ambientale, qualità della vita e quantificazione del tasso di spopolamento

1.3.1 Andamento della struttura demografica del territorio

Tabella 5: comuni area GAL per Comprensorio, zonizzazione ed andamento della popolazione 2002 - 2023

Comune	Comprensorio	Zonizzazione	Totale popolazione		
			2.002	2.012	2.023
ACCIANO	Medio Aterno e Altip. delle Rocche	D	399	345	263
BARETE	Alto Aterno	D	643	701	614
BARISCIANO	Sistema urbano dell'Aquila	D	1.796	1.846	1.659
CAGNANO AMITERNO	Alto Aterno	D	1.499	1.475	1.125
CALASCIO	Valle del Tirino e Terre della Baronia	D	145	148	125
CAMPOTOSTO	Alto Aterno	D	682	619	458
CAPESTRANO	Valle del Tirino e Terre della Baronia	D	954	927	833
CAPITIGNANO	Alto Aterno	D	684	682	621
CAPORCIANO	Piana di Navelli	D	265	235	202
CARAPELLE CALVISIO	Valle del Tirino e Terre della Baronia	D	92	86	78
CASTEL DEL MONTE	Valle del Tirino e Terre della Baronia	D	525	463	431
CASTEL DI IERI	Valle Subequana	D	399	331	289
CASTELVECCHIO CALVISIO	Valle del Tirino e Terre della Baronia	D	198	172	118
CASTELVECCHIO SUBEQUO	Valle Subequana	D	1.238	1.072	832
COLLEPIETRO	Piana di Navelli	D	264	247	200
FAGNANO ALTO	Medio Aterno e Altip. delle Rocche	D	438	446	363
FONTECCHIO	Medio Aterno e Altip. delle Rocche	D	416	422	291
FOSSA	Sistema urbano dell'Aquila	D	672	704	672
GAGLIANO ATERNO	Valle Subequana	D	313	275	236



Comune	Comprensorio	Zonizzazione	Totale popolazione		
			2.002	2.012	2.023
GORIANO SICOLI	Valle Subequana	D	628	609	511
L'AQUILA	Sistema urbano dell'Aquila	D	68.670	70.752	69.558
LUCOLI	Sistema urbano dell'Aquila	D	942	1.058	839
MOLINA ATERNO	Valle Subequana	D	464	423	346
MONTEREALE	Alto Aterno	D	2.919	2.838	2.197
NAVELLI	Piana di Navelli	D	628	594	537
OCRE	Sistema urbano dell'Aquila	D	1.022	1.119	1.114
OFENA	Valle del Tirino e Terre della Baronia	D	608	542	420
PIZZOLI	Alto Aterno	D	3.056	3.941	4.270
POGGIO PICENZE	Medio Aterno e Altip. delle Rocche	D	1.011	1.088	1.003
PRATA D'ANSIDONIA	Piana di Navelli	D	547	512	436
ROCCA DI CAMBIO	Medio Aterno e Altip. delle Rocche	D	445	522	496
ROCCA DI MEZZO	Medio Aterno e Altip. delle Rocche	D	1.428	1.521	1.355
SAN BENEDETTO IN PERILLIS	Piana di Navelli	D	142	136	95
SAN DEMETRIO NE'VESTINI	Medio Aterno e Altip. delle Rocche	D	1.602	1.844	1.900
SAN PIO DELLE CAMERE	Piana di Navelli	D	560	660	656
SANT'EUSANIO FORCONESE	Medio Aterno e Altip. delle Rocche	D	436	419	365
SANTO STEFANO DI SESSANIO	Valle del Tirino e Terre della Baronia	D	118	112	114
SCOPPITO	Sistema urbano dell'Aquila	D	2.746	3.349	3.740
SECINARO	Valle Subequana	D	477	395	314
TIONE DEGLI ABRUZZI	Medio Aterno	D	379	332	262
TORNIMPARTE	Sistema urbano dell'Aquila	D	2.950	3.142	2.789
VILLA SANTA LUCIA DEGLI ABRUZZI	Valle del Tirino e Terre della Baronia	D	201	147	89
VILLA SANT'ANGELO	Medio Aterno e Altip. delle Rocche	D	432	434	487
TOTALE AREA GAL GRAN SASSO VELINO			104.033	107.685	103.303
Alto Aterno			9.483	10.256	9.285
Sistema urbano dell'Aquila			78.798	81.970	80.371
Valle Subequana			3.519	3.105	2.528
Medio Aterno e Altipiano delle Rocche			6.986	7.373	6.785
Piana di Navelli			2.406	2.384	2.126
Valle del Tirino e Terre della Baronia			2.841	2.597	2.208
TOTALE PROVINCIA DI L'AQUILA			297.370	306.198	287.151
TOTALE REGIONE ABRUZZO			1.262.257	1.331.671	1.269.860

Fonte: elaborazione su dati Istat

Nell'arco di tre decenni la popolazione residente del GAL Gran Sasso Velino aumenta a metà periodo (2012) per poi diminuire nel 2023 attestandosi su valori inferiori a quelli del 2002. Identico andamento registrano le aree Alto Aterno e Medio Aterno e Altipiano delle Rocche. Il Sistema urbano L'Aquila, pur in presenza di un ridimensionamento della popolazione residente nell'ultimo decennio, mostra nel 2023 un valore superiore a quello del 2002. Diversamente i comprensori della Valle Subequana, della Piana di Navelli e della Valle del Tirino e Terre della Baronia perdono popolazione durante tutto l'arco temporale dei tre decenni preso a riferimento.

Per la Regione, diversamente che per la Provincia, si registra una crescita della popolazione residente nel periodo 2002 – 2012 che, nel decennio successivo decresce per attestarsi su valori leggermente superiori a quelli di partenza.

La situazione dei singoli comuni dal punto di vista demografico è generalmente difficile. Se si escludono i casi di Pizzoli, San Demetrio ne' Vestini, Scoppito e minimamente Villa Sant'Angelo che presentano una tendenza in crescita continua della popolazione per l'intero periodo, tutti gli altri nel 2023 fanno registrare meno iscritti all'anagrafe del 2002. Per ben 26 comuni dei 43 presenti in area GAL si manifesta una tendenza continua in diminuzione.

Anche il comune di L'Aquila nel 2023 registra più residenti del 2002 e comunque meno del 2012. Ciò nonostante una più



che probabile tendenza ad essere meta di emigrazione di prima prossimità.

Il territorio del GAL nel suo complesso, tra 2002 e 2023 registra un calo del 2,1% appena più contenuto rispetto a quello provinciale (3,4%) e di un lievissimo incremento (0,6%) fatto registrare dalla Regione.

Quanto alla situazione dei sub ambiti spiccano i cali del 28,2% della Valle Subequana e del 22,3% della Valle del Tirino e Terre della Baronìa e dell'11,6% del comprensorio della Piana di Navelli. In controtendenza il Sistema urbano di L'Aquila con un più 2,0% di popolazione tra il 2002 ed il 2023.

Relativamente alla presenza di stranieri in provincia dell'Aquila, la tendenza in crescita rispecchia fedelmente quella regionale con un aumento costante nei tre successivi decenni.

Tabella 6: popolazione straniera residente in Provincia dell'Aquila e Regione Abruzzo. Periodo 2001-2023

	Incidenza della popolazione residente straniera sul totale della popolazione								
	2001			2011			2023		
	Totale	Stranieri	%	Totale	Stranieri	%	Totale	Stranieri	%
Provincia di L'Aquila	297.424	11.057	3,72%	298.343	18.765	6,29%	287.151	22.980	8,00%
Regione Abruzzo	1.262.392	35.556	2,82%	1.307.309	68.091	5,21%	1.269.860	80.963	6,38%

Fonte: elaborazione su dati Istat

È evidente come, essendoci una tendenza in continua crescita della presenza di stranieri tra 2001 e 2023, il calo registrato nel decennio 2011 – 2023 sia imputabile ai residenti italiani riconducibile, probabilmente, ad un duplice ordine di motivi: emigrazione e basso tasso di natalità.

Considerando il Tasso di spopolamento inteso come la variazione percentuale negativa della popolazione, ((popolazione a inizio periodo – popolazione a fine periodo) / popolazione iniziale), la successiva tabella mostra la situazione del territorio del GAL Gran Sasso Velino e dei suoi comprensori raffrontato ai valori di Provincia e Regione.

Tabella 7: Tasso di spopolamento in area GAL e raffronto con Provincia e Regione. Periodo 2002-2023

Territorio / popolazione	Popolazione totale per periodo			Tasso di spopolamento per periodo		
	2002	2012	2023	2002-2012	2012-2023	2002-2023
GAL Gran Sasso Velino	104.033	107.685	103.303	-0,04	0,04	0,01
Alto Aterno	9.483	10.256	9.285	-0,08	0,09	0,02
Sistema urbano dell'Aquila	78.798	81.970	80.371	-0,04	0,02	-0,02
Valle Subequana	3.519	3.105	2.528	0,12	0,19	0,28
Medio Aterno e Altipiano delle Rocche	6.986	7.373	6.785	-0,06	0,08	0,03
Piana di Navelli	2.406	2.384	2.126	0,01	0,11	0,12
Valle del Tirino e Terre della Baronìa	2.841	2.597	2.208	0,09	0,15	0,22
Provincia di L'Aquila	297.370	306.198	287.151	-0,03	0,06	0,03
Regione Abruzzo	1.262.257	1.331.671	1.269.860	-0,05	0,05	-0,01

Fonte: elaborazione su dati Istat

Per il primo dei tre intervalli temporali presi a riferimento, il Tasso di spopolamento in area GAL è favorevole ed in linea rispetto ai valori di Provincia e Regione. Tra 2012 e 2023 la situazione in area GAL è sostanzialmente in linea con i valori di Provincia e Regione. Calcolato sull'intero periodo 2002-2023, come a certificare quanto già detto, l'area GAL mostra un risultato negativo in linea con quello provinciale con la Regione che consegue un risultato lievemente positivo.

Sempre con riferimento all'intero periodo 2002 – 2023 ai risultati lievemente positivi del Sistema Urbano di L'Aquila si contrappongono quelli negativi dei comprensori della Valle Subequana e della Valle del Tirino e Terre della Baronìa.

Il rapporto percentuale di residenti over 65 sul totale della popolazione esprime il Tasso di invecchiamento della popolazione. La successiva tabella ne riporta i valori per area GAL, comprensori, Provincia e Regione.

Tabella 8: Tasso di invecchiamento della popolazione in area GAL. Periodo 2002-2023

Territorio / popolazione	Popolazione totale per periodo			Popolazione over 65 per periodo			Tasso di invecchiamento della popolazione		
	2002	2012	2023	2002	2012	2023	2002	2012	2023
GAL Gran Sasso Velino	104.033	107.685	103.303	22.622	24.005	26.457	21,7%	22,3%	25,6%



Alto Aterno	9.483	10.256	9.285	2.714	2.602	2.462	28,6%	25,4%	26,5%
Sistema urbano dell'Aquila	78.798	81.970	80.371	14.855	16.914	19.762	18,9%	20,6%	24,6%
Valle Subequana	3.519	3.105	2.528	1.079	960	906	30,7%	30,9%	35,8%
Medio Aterno e Altipiano delle Rocche	6.986	7.373	6.785	2.013	1.912	1.868	28,8%	25,9%	27,5%
Piana di Navelli	2.406	2.384	2.126	814	681	644	33,8%	28,6%	30,3%
Valle del Tirino e Terre della Baronia	2.841	2.597	2.208	1.147	936	815	40,4%	36,0%	36,9%
Provincia di L'Aquila	297.370	306.198	287.151	63.359	66.573	72.905	21,3%	21,7%	25,4%
Regione Abruzzo	1.262.257	1.331.671	1.269.860	258.407	288.648	316.355	20,5%	21,7%	24,9%

Fonte: elaborazione su dati Istat

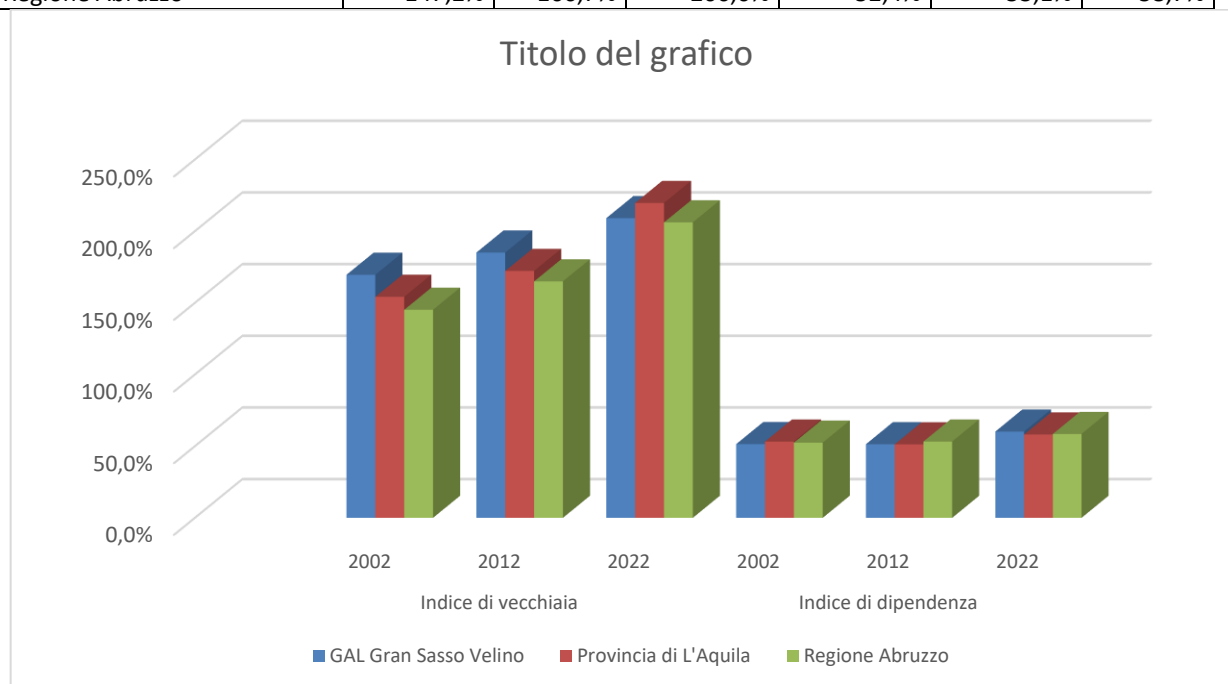
Il Tasso di invecchiamento della popolazione del territorio GAL è sostanzialmente in linea con quelli di Provincia e Regione. Buono il valore del Tasso di invecchiamento relativo al Sistema Urbano di L'Aquila. La peggiore performance la offre il comprensorio della Valle del Tirino e Terre della Baronia insieme alla Valle Subequana.

L'Indice di vecchiaia (rapporto tra gli over 65 e gli under 15) è in continuo peggioramento per tutti gli aggregati presi a riferimento nella successiva tabella 10 anche se il valore dell'area GAL risulta essere sempre il migliore nel confronto.

L'indice di dipendenza in area GAL (rapporto tra la somma degli over 65 con gli under 15 sulla popolazione attiva 15 – 64) diminuisce tra il 2002 ed il 2012, per poi peggiorare tra 2012 e 2023 anche se in maniera leggermente inferiore rispetto a Provincia e Regione.

Tabella 9: Indici di vecchiaia e dipendenza della popolazione in area GAL. Periodo 2002-2023

Territorio / popolazione	Indice di vecchiaia			Indice di dipendenza		
	2002	2012	2023	2002	2012	2023
GAL Gran Sasso Velino	173,3%	188,5%	212,0%	52,2%	51,8%	60,5%
Provincia di L'Aquila	160,5%	177,8%	216,8%	52,9%	51,5%	59,0%
Regione Abruzzo	147,2%	166,7%	206,6%	52,4%	53,1%	58,7%



Fonte: elaborazione su dati Istat

La successiva tabella 10 approfondisce il dettaglio dei due indici, di vecchiaia e di dipendenza, articolandoli per Comprensorio.

Tabella 10: Indici di vecchiaia e dipendenza della popolazione per comprensorio. Periodo 2002-2023

Area / Territorio	Indice di vecchiaia	Indice di dipendenza
-------------------	---------------------	----------------------



	2002	2012	2023	2002	2012	2023
GAL Gran Sasso Velino	173,3%	188,5%	212,0%	52,2%	51,8%	60,5%
Alto Aterno	234,0%	210,3%	234,3%	69,1%	59,8%	60,9%
Sistema urbano dell'Aquila	143,8%	169,5%	196,5%	47,0%	48,8%	59,0%
Valle Subequana	291,6%	365,0%	467,0%	70,0%	65,0%	77,0%
Medio Aterno e Altipiano delle Rocche	264,2%	234,9%	240,1%	65,9%	58,7%	63,9%
Piana di Navelli	365,0%	264,0%	287,5%	75,7%	65,0%	69,0%
Valle del Tirino e Terre della Baronia	536,0%	511,5%	476,6%	92,0%	75,7%	80,7%
GAL Gran Sasso Velino	173,3%	188,5%	212,0%	52,2%	51,8%	60,5%
Regione Abruzzo	147,2%	166,7%	206,6%	52,4%	53,1%	58,7%

Fonte: elaborazione su dati Istat

Ad ulteriore riprova di quanto già emerso in fase di commento dei dati delle precedenti tabelle, ciò che i valori della tabella 10 fanno emergere da un punto di vista demografico è, ancora una volta, la migliore condizione di salute per il Sistema Urbano di Avezzano a fronte di quella più critica dell'ambito Valle del Tirino e Terre della Baronia seguite dalla Piana di Navelli e dalla Valle Subequana.

1.3.2 Contesto economico, ambientale, qualità della vita

Facendo ricorso al dataset dei Sistemi Locali, indagine svolta dall'Istat a livello territoriale di sub area attraverso l'utilizzo dell'algoritmo/caratteristiche dei dati: **Numero unità locali per tipologia di attività economica / Totale unità locali * 100.**², dopo aver ricalcolato i totali per Provincia, area GAL e per ciascun comprensorio, utilizzando lo stesso algoritmo, abbiamo ottenuto le successive tabelle di sintesi che ci misurano l'**Indice di specializzazione** dei territori descrivendoci la distribuzione percentuale delle unità locali di ciascun contesto territoriale tra le otto principali attività produttive e dei servizi (vedi tabelle 12 e 13) per gli anni 2014-2016-2018-2020.

Tabella 11: *Indice di specializzazione per i principali settori industriali - anni 2014/2016/2018/2020*

	Attività agricole manifatturiere				Industria estrattiva			
	2014	2016	2018	2020	2014	2016	2018	2020
GAL Gran Sasso Velino	0,5	0,6	0,6	0,6	0,2	0,4	0,3	0,3
Alto Aterno	0,2	0,2	0,3	0,2	0,5	0,7	0,7	0,3
Sistema urbano dell'Aquila	1,0	0,7	0,4	0,4	0,0	0,0	0,0	0,0
Valle Subequana	0,6	0,6	0,6	1,9	0,0	0,0	0,0	0,0
Medio Aterno e Altipiano delle Rocche	1,1	1,2	1,1	0,9	0,0	0,0	0,0	0,0
Piana di Navelli	0,0	0,0	0,5	0,0	0,0	0,0	0,0	0,4
Valle del Tirino e Terre della Baronia	0,0	0,5	0,6	0,0	0,7	1,6	1,0	0,1
Provincia di L'Aquila	0,4	0,5	0,5	0,5	0,2	0,2	0,2	0,2
	Industria manifatturiera				Costruzioni			
	2014	2016	2018	2020	2014	2016	2018	2020
GAL Gran Sasso Velino	9,0	8,9	8,4	7,7	21,6	21,3	19,8	18,4
Alto Aterno	10,1	9,6	9,8	9,9	22,1	23,0	25,5	22,5
Sistema urbano dell'Aquila	7,8	7,5	7,4	8,4	22,0	25,2	19,4	16,4
Valle Subequana	6,1	7,1	6,3	5,7	22,8	23,4	19,8	22,4
Medio Aterno e Altipiano delle Rocche	7,0	6,2	5,5	5,4	21,8	18,3	17,8	18,0
Piana di Navelli	8,8	8,2	6,8	5,4	26,3	23,0	18,6	20,6
Valle del Tirino e Terre della Baronia	13,1	14,9	14,5	10,9	13,8	18,5	16,8	10,7
Provincia di L'Aquila	9,0	8,8	8,4	7,7	18,0	18,0	16,4	15,6

Fonte: nostra elaborazione su dati Istat: Registro statistico delle imprese attive (ASIA-Imprese).

² La classificazione per tipologia riprende la classificazione utilizzata nell'analisi dei distretti industriali 2011 (cfr. Istat, I distretti industriali 2011, p. 73. il volume è reperibile all'indirizzo: <https://www.istat.it/it/archivio/150320>)



Gli indici di specializzazione ci permettono di rappresentare, in forma sintetica, la concentrazione territoriale dei diversi settori produttivi semplicemente confrontando il relativo dato settoriale di un comprensorio con quello della Provincia e dell'area GAL.

Come si vede, nel periodo, la presenza di unità locali agricole manifatturiere (aziende che trasformano materie prima agricola in beni finiti o semilavorati) e dell'industria estrattiva, sono estremamente marginali nel contesto economico generale. I numeri di questi due settori hanno fatto registrare nel tempo una dinamica di sostanziale stabilità.

L'andamento è simile per tutti gli aggregati geografici riportati in tabella. La rappresentanza sul totale delle unità locali dell'industria estrattiva presenta per tutti un andamento stabile. Industria manifatturiera e costruzioni, con una consistenza percentuale sul totale delle unità locali ben più significativa dei casi precedenti, negli anni 2014 – 2020 manifestano una tendenza abbastanza stabile con qualche calo più accentuato presso i comprensori Medio Aterno e Altipiano delle Rocche, Piana di Navelli e Valle del Tirino e Terre della Baronia.

La successiva tabella 12 ripropone la stessa tipo di analisi focalizzata sul settore dei servizi.

Tabella 12: andamento della presenza delle unità locali per i principali settori dei servizi - anni 2014 - 2020

	Servizi alle imprese				Servizi al consumatore			
	2014	2016	2018	2020	2014	2016	2018	2020
GAL Gran Sasso Velino	18,0	17,4	18,2	20,6	20,8	22,4	22,7	23,2
Alto Aterno	14,7	17,3	15,9	19,6	20,3	21,2	18,3	18,8
Sistema urbano dell'Aquila	22,8	23,1	24,9	26,2	15,8	16,3	19,1	18,6
Valle Subequana	23,3	23,0	23,5	21,9	17,2	15,3	18,9	16,8
Medio Aterno e Altipiano delle Rocche	18,2	19,9	20,5	19,7	21,9	23,3	23,3	22,5
Piana di Navelli	8,8	9,8	14,7	16,6	20,5	27,3	27,2	24,4
Valle del Tirino e Terre della Baronia	17,1	8,0	6,8	17,0	25,0	28,2	26,6	33,2
Provincia di L'Aquila	16,9	17,3	19,0	20,5	22,8	23,8	24,2	24,5
Regione Abruzzo	18,67	19,27	20,56	22,57	19,65	20,23	20,75	20,34
	Servizi sociali				Servizi tradizionali			
	2014	2016	2018	2020	2014	2016	2018	2020
GAL Gran Sasso Velino	5,5	5,9	6,4	6,9	24,5	23,1	23,6	22,3
Alto Aterno	4,8	5,2	4,4	5,8	24,1	19,5	19,5	19,8
Sistema urbano dell'Aquila	9,5	11,7	11,1	11,2	16,5	16,0	16,0	16,7
Valle Subequana	3,5	2,2	3,5	3,4	24,5	26,5	25,4	21,4
Medio Aterno e Altipiano delle Rocche	6,9	7,1	8,3	10,8	21,7	22,3	22,1	21,6
Piana di Navelli	5,0	5,5	6,0	4,6	30,5	26,3	26,5	28,1
Valle del Tirino e Terre della Baronia	1,8	1,8	3,0	2,8	28,5	27,0	31,1	24,2
Provincia di L'Aquila	6,2	6,1	6,6	7,0	26,8	25,5	25,0	24,2
Regione Abruzzo	5,88	6,03	6,28	6,56	26,21	25,54	24,84	24,10

Fonte: nostra elaborazione su dati Istat: Registro statistico delle imprese attive (ASIA-Imprese).

Come si vede nei servizi, soprattutto i servizi al consumatore e quelli tradizionali fanno segnare numeri significativi, tendenzialmente allineati con quelli del settore delle costruzioni. Più basso l'indice di specializzazione per il settore dei servizi sociali che pure fanno registrare una tendenza al rialzo nell'arco del periodo.

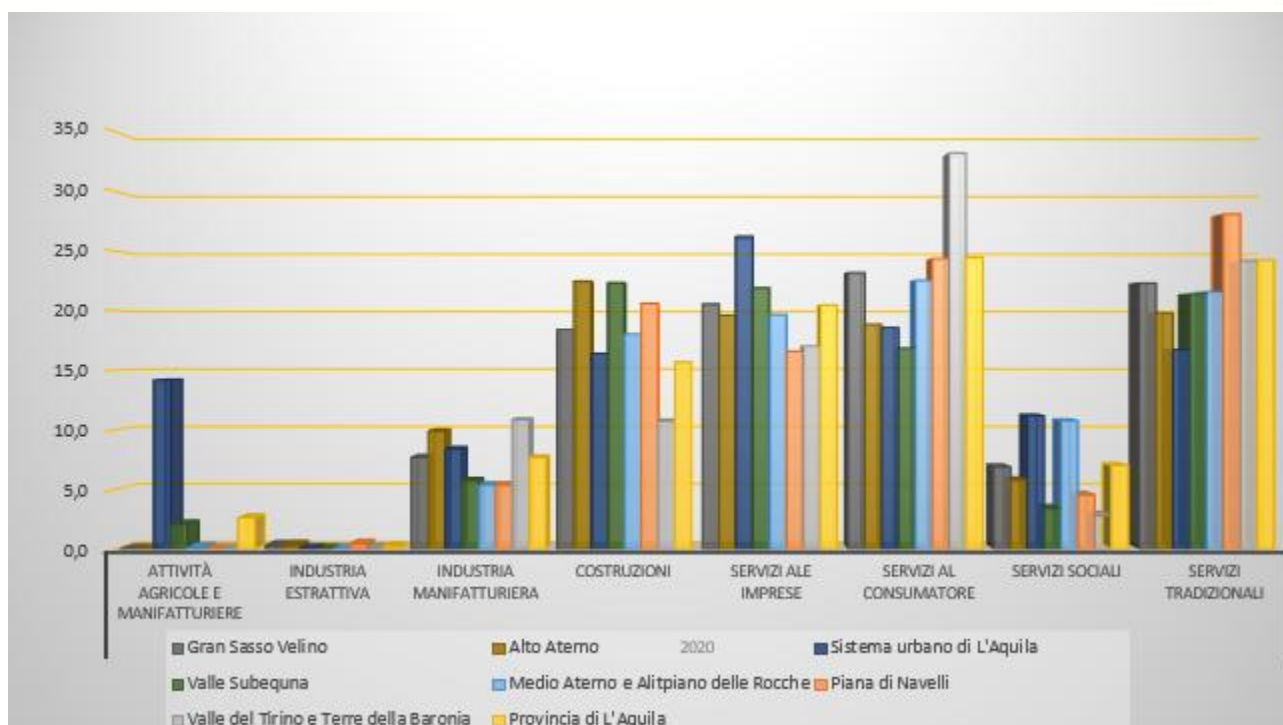
L'incidenza di unità locali che si occupano di servizi aumenta per quasi tutti gli aggregati territoriali sintomo evidente di un fenomeno in crescita di terziarizzazione dell'economia anche nei contesti territoriali meno sviluppati.

I servizi al consumatore vedono un numero di unità locali in calo nel periodo con una sostanziale stabilità per il Sistema urbano di L'Aquila e del Medio Aterno e Altipiano delle Rocche che nel tempo hanno già raggiunto un adeguato livello di maturità.

Grafico 1: rappresentazione grafica dei valori di incidenza sull'economia locale di industria e servizi nel 2020



DAL GRAN SASSO AL VELINO. L'ABRUZZO AUTENTICO



Fonte: nostra elaborazione su dati Istat

La rappresentazione grafica focalizzata su Provincia, area GAL e sui suoi comprensori riferita al 2020, ci fornisce una chiara informazione di come, tra le otto categorie di attività evidenziate siano quelle dei servizi al consumatore, alle imprese e tradizionali, a rappresentare numericamente il motore dell'economia, perché qui si concentra il maggior numero di unità locali esistenti dei territori del GAL.

Per approfondire ulteriormente l'analisi riguardo ai settori dell'industria e dei servizi, è possibile pesarne l'importanza ricorrendo ad una fotografia scattata dall'Istat nel 2017 e mettere a confronto numero di unità locali per settore (specializzazione) con i dati di valore aggiunto e fatturato realizzati nell'ambito di industria e servizi.

Ovviamente non possiamo non sottolineare come nel periodo successivo al 2017 la pandemia abbia sostanzialmente bloccato parte delle attività economiche e rallentato tutte le altre provocando un vero stravolgimento generale ulteriormente amplificato dalle conseguenze provocate dalla successiva guerra tra Russia e Ucraina. Ciò nonostante possiamo immaginare come tali fattori non abbiano potuto stravolgere la distribuzione di fatturato e valore aggiunto realizzato nell'ambito delle varie attività dell'industria e dei servizi.

Tabella 13: industria e servizi – risultati raggiunti nell'industria e nei servizi. Anno 2017

Ambito di riferimento	Industria				
	Valore aggiunto (valori in euro)	Fatturato (valori in euro)	Unità locali	Numero Addetti	Numero Dipendenti
Provincia di L'Aquila	1.071.451.268,00	3.939.138.384,00	4.887	21.355,88	16.804,33
GAL Gran Sasso Velino	557.680.732,00	2.190.623.542,00	2.465	10.462,04	8.242,32
Alto Aterno	7.347.660,00	17.461.638,00	90	250,67	156,42
Sistema urbano dell'Aquila	487.559.862,00	1.983.587.430,00	1.638	8.399,78	6.957,98
Valle Subequana	22.382.206,00	74.919.499,00	280	692,32	442,37
Medio Aterno e Altipiano delle Rocche	13.961.638,00	35.711.043,00	202	436,34	252,32
Piana di Navelli	9.384.064,00	33.041.386,00	61	194,83	145,5
Valle del Tirino e Terre della Baronia	17.045.302,00	45.902.546,00	194	488,1	287,73
Ambito di riferimento	Servizi				
	Valore aggiunto (valori in euro)	Fatturato (valori in euro)	Unità locali	Numero Addetti	Numero Dipendenti
Provincia di L'Aquila	1.269.081.701,00	4.007.539.564,00	18.012	44.668,96	26.558,47
GAL Gran Sasso Velino	154.476.319,00	494.878.608	2.705,00	5.620,24	2.702,87
Alto Aterno	29.108.254,00	102.499.058,00	644	1.132,93	447,66



Sistema urbano dell'Aquila	35.021.053,00	118.593.910,00	521	937,02	446,14
Valle Subequana	22.382.206,00	74.919.499,00	280	692,32	442,37
Medio Aterno e Altipiano delle Rocche	21.672.298,00	64.295.559,00	402	948,34	482,92
Piana di Navelli	9.384.064,00	33.041.386,00	61	194,83	145,5
Valle del Tirino e Terre della Baronia	41.672.050,00	135.723.644,00	600	1.384,45	781,96

Fonte: nostra elaborazione su dati Istat

Innanzitutto va puntualizzato un elemento: benché il maggior numero di unità locali presenti in area GAL appartiene al settore dei servizi (2.705) rispetto a quelle dell'industria (2.465), è proprio quest'ultimo a produrre il più alto valore aggiunto con il 77,8% e l'80,5% del totale di valore aggiunto e fatturato realizzato sul territorio.

Il territorio del GAL Gran Sasso Velino, con i suoi 103.303 residenti, il 36% di quelli della provincia di L'Aquila (287.151), presenta cifre di valore aggiunto (52,05%) e fatturato (55,6%) per il settore industriale molto importanti nel contesto dell'economia provinciale. Sempre con riferimento al valore aggiunto e fatturato nel settore servizi, i risultati rispetto al sistema provinciale sono molto più bassi: 12,5% per il valore aggiunto ed il 13,2% del fatturato.

Riguardo alla situazione interna al territorio, risultati dei sistemi locali rapportati al valor dell'area GAL, la lettura della successiva tabella permette di valutare le differenti situazioni di dettaglio espresse in termini percentuali.

Tabella 14: industria e servizi – risultati raggiunti nell'industria e nei servizi. Valori percentuali anno 2017

Ambito di riferimento	Industria				
	Valore aggiunto % su Area GAL	Fatturato % su Area GAL	Unità locali % su Area GAL	Numero Addetti % su Area GAL	Numero Dipendenti % su Area GAL
Alto Aterno	1,3%	0,8%	3,7%	2,4%	1,9%
Sistema urbano dell'Aquila	87,4%	90,5%	66,5%	80,3%	84,4%
Valle Subequana	4,0%	3,4%	11,4%	6,6%	5,4%
Medio Aterno e Altipiano delle Rocche	2,5%	1,6%	8,2%	4,2%	3,1%
Piana di Navelli	1,7%	1,5%	2,5%	1,9%	1,8%
Valle del Tirino e Terre della Baronia	3,1%	2,1%	7,9%	4,7%	3,5%
Ambito di riferimento	Servizi				
	Valore aggiunto % su Area GAL	Fatturato % su Area GAL	Unità locali % su Area GAL	Numero Addetti % su Area GAL	Numero Dipendenti % su Area GAL
Alto Aterno	18,8%	20,7%	23,8%	20,2%	16,6%
Sistema urbano dell'Aquila	22,7%	24,0%	19,3%	16,7%	16,5%
Valle Subequana	14,5%	15,1%	10,4%	12,3%	16,4%
Medio Aterno e Altipiano delle Rocche	14,0%	13,0%	14,9%	16,9%	17,9%
Piana di Navelli	6,1%	6,7%	2,3%	3,5%	5,4%
Valle del Tirino e Terre della Baronia	27,0%	27,4%	22,2%	24,6%	28,9%

Fonte: nostra elaborazione su dati Istat

Quanto al fenomeno della disoccupazione, con riferimento al valore provinciale in raffronto con quello nazionale e regionale, la successiva tabella mostra l'andamento nel periodo 2018 – 2022 del tasso di disoccupazione evidenziando una buona situazione del mercato del lavoro per il valore totale che soltanto nel 2020 risulta essere lievemente superiore al valore nazionale.

Per le femmine la situazione sembra essere soddisfacente e solo nel 2018 e nel 2020 presenta valori di poco superiori a quello nazionale benché più bassi di quelli regionali. Basso risulta il dato di disoccupazione per i maschi se riferito ai valori regionali e nazionali per tutti gli anni presi a riferimento.

Tabella 15: andamento del tasso di disoccupazione 2018 – 2022 per sesso e totale. Dati provinciali

Periodo	2018			2019			2020			2021			2022			
	Sesso	Mas.	Fem.	Totale	Mas.	Fem.	Totale	Mas.	Fem.	Totale	Mas.	Fem.	Totale	Mas.	Fem.	Totale



Italia	9,9	11,9	10,8	9,3	11,2	10,1	8,8	10,5	9,5	8,9	10,8	9,7	7,3	9,5	8,2
Abruzzo	8,3	14,9	11,0	9,7	13,7	11,4	7,7	13,0	9,9	7,6	12,4	9,6	7,0	13,2	9,6
L'Aquila	9,8	10,5	10,1	9,1	10,2	9,5	7,6	9,5	8,4	7	13,8	9,8	9,1	9,4	9,2

Fonte: nostra elaborazione su dati Istat

1.3.3 Agricoltura allevamento ed attività di trasformazione agricola

L'Istat recentemente ha avviato la pubblicazione dei dati sui primi risultati del 7° Censimento generale dell'Agricoltura. Purtroppo, il dettaglio, ad oggi, è fermo al livello provinciale. Non essendo disponibili i valori di dettaglio comunale, non siamo nelle condizioni di aggiornare i dati del precedente Censimento del 2010.

Possiamo quindi solo immaginare come non si sia arrestata la tendenza alla diminuzione del peso dell'agricoltura nel contesto locale ancora più accentuata che in quello regionale.

Tabella 16: utilizzazione del terreno per ubicazione delle unità agricole. Superficie in ettari. Anno 2010

Utilizzazione dei terreni dell'unità agricola	superficie totale (sat)	superficie totale (sat)								
		superficie agricola utilizzata (sau)	superficie agricola utilizzata (sau)					arboreicoltura da legno annessa ad aziende agricole	boschi annessi ad aziende agricole	superficie agricola non utilizzata e altra superficie
			seminativi	vite	coltivazioni legnose agrarie, escluso vite	orti familiari	prati permanenti e pascoli			
GAL Gran Sasso Velino	115.427,35	71.455,41	12.827,48	103,91	419,43	100,25	58.004,34	116,45	37.851,35	6.004,14
Provincia dell'Aquila	342.273,41	199.160,33	44.076,86	459,73	2.443,46	280,95	151.899,33	263,83	114.931,05	27.918,20
Abruzzo	688927,66	454362,13	180998,92	32499,61	47941,03	2424,61	190497,96	2516,58	176227,84	55821,11

Fonte: nostra elaborazione su dati Istat

Il rapporto tra superficie agricola utilizzata (SAU) e superficie agricola totale (SAT) è quasi uguale per area GAL (61,91%) e Provincia (58,19%) mentre per la Regione nel suo complesso la SAU è superiore nel suo rapporto con la SAT (65,95%). L'orografia e l'altitudine media dell'area GAL fanno sì che la parte di SAU occupata dai seminativi sia molto contenuta (17,95%), anche rispetto al valore provinciale (22,13%), mentre il dato regionale risulta superiore (39,84%).

In area GAL i prati pascoli sono prevalenti occupando la quasi totalità della SAU (81,18%) più che per quanto accade per l'intera Provincia (76,27%). Molto più contenuto risulta questo rapporto (41,93%) se calcolato sull'intero territorio regionale.

Tabella 17: Aziende con coltivazioni: serie storica 1982 - 2010

Anno	1982	1990	2000	2010
GAL Gran Sasso Velino	11.033	8.979	3.724	2.326
Provincia dell'Aquila	31.571	25.965	11.843	8.292
Regione Abruzzo	113.543	101.002	76.585	66.753

Fonte: nostra elaborazione su dati Istat

Grazie alla serie storica proposta nella precedente tabella, si delinea chiaro il fenomeno di abbandono del settore primario. Nell'arco di tre decenni le aziende con coltivazioni calano drasticamente in area GAL (-79%), certamente peggiore del dato provinciale (-73,7%) e ancora di gran lunga peggiore riguardo al valore regionale (-41,2%).

Tabella 18: Aziende con allevamenti: serie storica 1982 - 2010

Anno	1982	1990	2000	2010
GAL Gran Sasso Velino	4.633	3.788	1.593	1.059
Provincia dell'Aquila	11.557	8.528	3.755	2.513
Regione Abruzzo	44.660	33.152	19.802	7.767

Fonte: nostra elaborazione su dati Istat



L'abbandono viene certificato anche dalla serie storica proposta con la precedente tabella per quanto concerne l'attività zootecnica con un calo ancora più marcato in area GAL (-78%) più o meno in linea con gli andamenti registrati in Provincia (-78,3%) ed in Regione (-82,6%). La tabella successiva descrive la consistenza degli allevamenti per tipologia, sempre al 2010. La tabella è articolata su base comprensoriale.

Tabella 19: Consistenza degli allevamenti per ubicazione delle unità agricole

Tipo di allevamento Territorio	totale bovini e bufalini	totale suini	totale ovini e caprini	totale avicoli	equini, struzzi, conigli, api e altri allevamenti
GAL Gran Sasso Velino	641	95	444	45	385
Alto Aterno	204	28	137	9	142
Medio Aterno	38	3	36	5	34
Piana di Navelli	20	5	34	0	13
Sistema urbano dell'Aquila	338	38	184	16	172
Valle del Tirino e Terre della Baronìa	29	11	36	7	12
Valle Subequana	12	10	17	8	12
Provincia dell'Aquila	1.256	289	1.047	306	1.109
Regione Abruzzo	3.430	1.451	2.920	1.129	2.138

Fonte: nostra elaborazione su dati Istat

A fronte di questo scenario di progressiva desertificazione del settore, va tuttavia sottolineato un fenomeno recente, tuttavia ancora poco significativo, di riavvicinamento al settore agro zootecnico con nuove aziende dedite a produzioni di qualità che tentano di intercettare i cambiamenti che si manifestano tra i gusti di una crescente porzione di consumatori orientati a spendere anche di più per l'acquisto di prodotti di elevata qualità.

1.3.4 Produzioni di qualità e prodotti agroalimentari tradizionali

La tabella 20 riporta i prodotti tipici del territorio che si fregiano della DOP e IGP

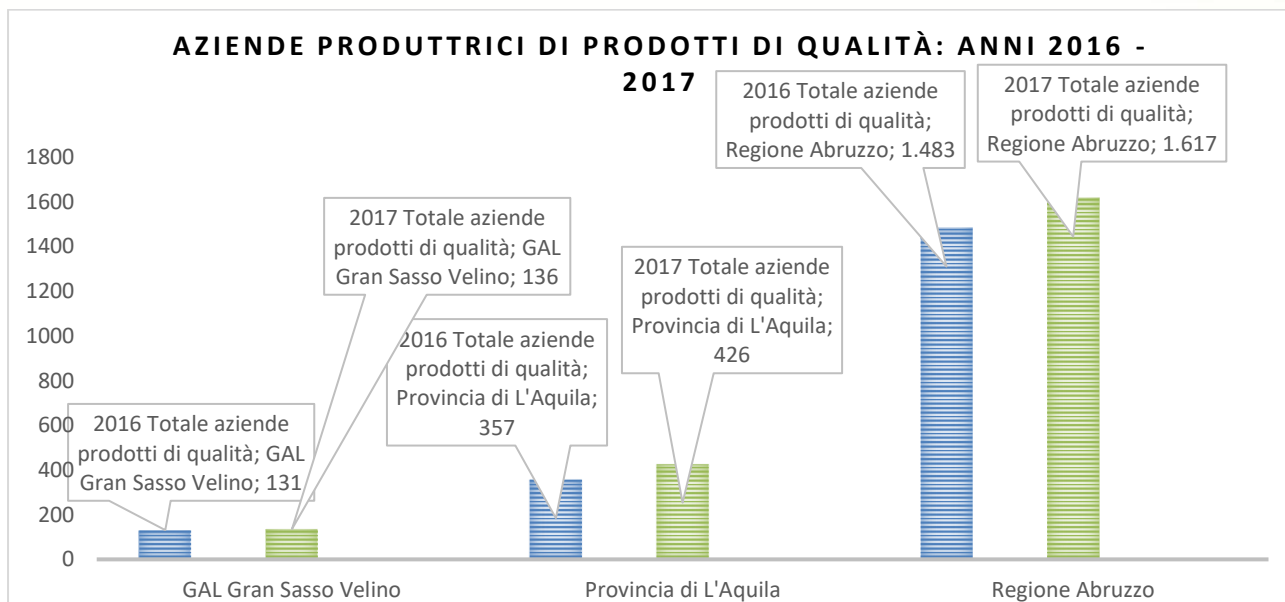
Tabella 20: i prodotti tipici in Regime di qualità delle DOP e IGP dei prodotti agricoli e alimentari (reg. (UE) n. 1151/2012) – Prodotti agricoli registrati nello specifico registro dell'Unione (DOOR) presenti sul territorio:

DOP Zafferano dell'Aquila
IGP Vitellone bianco dell'Appennino centrale (interregionale)
IGP Agnello del Centro Italia (interregionale)

Relativamente alle produzioni di qualità, il grafico successivo mostra la situazione del settore in area GAL raffrontato a Provincia e Regione con riguardo alle aziende con prodotti di qualità.

Grafico 2: aziende produttrici di prodotti di qualità – anni 2016/2017





Fonte: nostra elaborazione su dati Istat

Pur tenendo presente di come il riferimento temporale sia circoscritto a soli due anni, oltretutto consecutivi, è interessante notare il valore in crescita fatto registrare per tutti i riferimenti geografici dalle aziende che producono prodotti di qualità. Ciò è senz'altro sintomo di un crescente favore riservato dall'opinione pubblica e dal mercato riguardo a tali tipi di produzione.

E' presente sul territorio un presidio Slow Food.

Tabella 21: presidi Slow food del territorio Gal Gran Sasso Velino

Canestrato di Castel del Monte
Cece di Navelli
Mieli dell'Appennino aquilano
Fagioli di Paganica
Salsiccia di fegato aquilano
Mortadella di Campotosto
Lenticchia di Santo Stefano di Sessanio
Grano solina dell'Appennino abruzzese
Patata turchesa

Rappresentano un vero e proprio patrimonio locale una serie di eccellenze nel settore vitivinicolo come: Abruzzo DOC, Cerasuolo d'Abruzzo DOC, Montepulciano d'Abruzzo DOC, Trebbiano d'Abruzzo DOC, Terre Aquilane o Terre de l'Aquila IGT. Si producono inoltre distillati e liquori come: la Grappa di Montepulciano d'Abruzzo, liquore alla genziana, liquore allo Zafferano di Navelli, liquore di Genepy.

Per quanto riguarda i Prodotti agroalimentari tradizionali abruzzesi (PAT) riconosciuti dal Ministero delle politiche agricole alimentari e forestali, su proposta della Regione Abruzzo, ed aggiornati al 21 marzo 2022 (22° elenco), relativi all'Area Gal Gran Sasso Velino, sono riportati nella successiva tabella.



Tabella 22: prodotti agroalimentari tradizionali in area GAL Gran Sasso Velino

Bevande analcoliche, distillati e liquori
Centerba o Cianterba Liquore a base di gentiana lutea l., Amaro di genziana, Digestivo di genziana Mosto cotto Ratafia - Rattafia Vino cotto - Vin cuott - Vin cott
Carni (e frattaglie) fresche e loro preparazione
Annoia Arrosticini Coppa di testa, La Coppa Guanciale amatriciano Lonza, Capelomme Micischia, Vilischia, Vicicchia, Mucischia Mortadella di Campotosto, Coglioni di mulo Prosciuttello Salame Aquila Salamelle di fegato al vino cotto Salsiccia di fegato Salsiccia di fegato con miele Salsiccia di maiale sott'olio Soppressata, Salame pressato, Schiacciata, Salame Aquila
Formaggi
Cacio di vacca bianca, Caciotta di vacca Caciocavallo abruzzese Caciofiore aquilano Caprino abruzzese, Formaggi caprini abruzzesi Formaggi e Ricotta di stazzo Giuncatella abruzzese Incanestrato di Castel del Monte Pecorino d'Abruzzo Pecorino marchetto, Cacio marchetto Scamorza abruzzese
Grassi (burro, margarina, oli)
Olio extra vergine di oliva delle Valli aquilane
Prodotti vegetali allo stato naturale o trasformati
Castagna roscetta Valle Roveto Conservate di pomodoro (polpa e pezzetti di pomodoro) Mela della Valle del Giovenco Patata turchesa, Turca, Turchesca, Viola Patate degli altipiani d'Abruzzo Solina Tartufi d'Abruzzo
Paste fresche e prodotti di panetteria, biscotteria, pasticceria e confetteria
Cagionetti, Calgionetti, Caggiunitt', Caggionetti Cicerchiata Fiadone salato Maccheroni alla chitarra Pagnotte da forno di Sant'agata



Pane casareccio aquilano Pane di Solina, Pagnotte di Solina Pizza con le sfrigole, Zuffricul Pizza di Pasqua Pizza di ricotta Pizza rustica salata Sagne a pezze, Tacconelle Sassi d'Abruzzo, Mandorle atterrate Torrone tenero al cioccolato aquilano Nurzia Zeppole di S. Giuseppe
Prodotti della gastronomia
La Coratella d'agnello La Tjella, Ciabbotta Pecora alla callara, Pecora alla cottora, Pecora al caldaro Sagne a pezze e cicerchie Taijarillefasciule e coteche
Prodotti di origine animale (miele, prodotti lattiero caseari di vario tipo escluso il burro)
Miele d'Abruzzo, millefiori, sulla, lupinelle, girasole, santoreggia, acacia Ricotta ovina di Arischia, Ricotta co le ficore Ricotta stagionata di pecora, Ricotta salata abruzzese

Fonte: *Elenco nazionale dei prodotti agroalimentari tradizionali ai sensi dell'articolo 12, comma 1, della legge 12 dicembre 2016, n. 238 Allegato I (di cui all'art. 1 comma 1)*

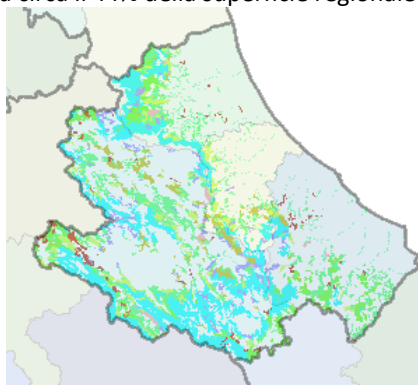
1.3.5 Forestazione

I boschi e le foreste da diversi anni hanno visto una crescente attenzione da parte dell'opinione pubblica, riconoscendo agli ecosistemi forestali una rilevante importanza da un punto di vista ambientale, sociale, ed economico.

In questa ottica la **Strategia Forestale Nazionale** incentiverà la tutela e l'uso consapevole e responsabile delle risorse naturali, con il coinvolgimento di tutti, in azioni orientate dai criteri della sostenibilità, della collaborazione e dell'unità di azione. La Strategia Forestale Nazionale per il settore forestale e le sue filiere (previsto all'art. 6, comma 1, del decreto legislativo 3 aprile 2018 n. 34 - TUFF), è uno strumento adottato a beneficio del patrimonio forestale italiano, nell'interesse collettivo. La sua missione sarà di portare il paese ad avere foreste estese e resilienti, ricche di biodiversità, capaci di contribuire alle azioni di mitigazione e adattamento alla crisi climatica, offrendo **benefici ecologici, sociali ed economici per le comunità rurali e montane**, per i cittadini di oggi e per le prossime generazioni.

In questa ottica appare chiaro che la valorizzazione della montagna si basa sul potenziamento e **sviluppo delle funzioni molteplici del bosco** ed è anche evidente che per poter valorizzare e tutelare al contempo questo patrimonio bisogna sviluppare una **politica forestale regionale globale ed integrata**; infatti *"le foreste e il settore forestale possono contribuire notevolmente a fornire soluzioni sostenibili alle sfide attuali e future che riguardano il nostro paese"* (Strategia Forestale Nazionale pag. 13).

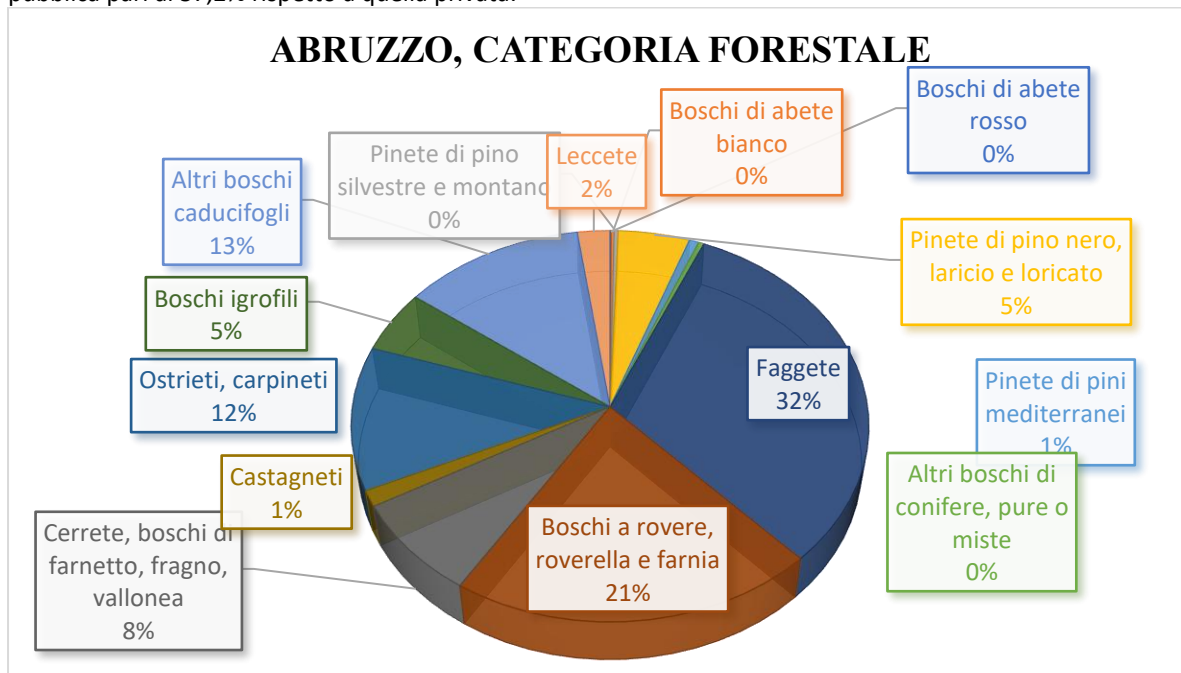
La Regione Abruzzo presenta una superficie territoriale di 1.079.512 ettari, di quest'ultima ben 475.093 ettari sono classificabili come superficie forestale pari, quindi, a circa il 44% della superficie regionale (ISTAT, RAF, 2019).



(Carta dei tipi Forestali della Regione Abruzzo)



Risultano consistenti i boschi di latifoglie, in particolare le faggete e le formazioni a prevalenza di querce caducifoglie, le conifere hanno una discreta estensione soprattutto quelle a Pino Nero, anche per il grande utilizzo di questa specie nelle operazioni di rimboschimento. Vi è, a differenza del trend nazionale, una maggiore incidenza per i boschi della proprietà pubblica pari al 57,2% rispetto a quella privata.



L'Abruzzo ha un buon potenziale di crescita nel settore del turismo montano ed ambientale, ma questa risulta limitata dalla scarsa accessibilità data dall'orografia, ma anche della mancanza di infrastrutture viarie rurali, da punti di interesse o attrattori, oltre che da un elevato regime vincolistico, lo spopolamento dei piccoli centri montani e l'abbandono dell'agricoltura di montagna, il tutto rende di fatto difficile una gestione sostenibile di tale potenziale.

Le infrastrutture agro-silvo-pastorali sono per loro natura multifunzionali, un rifugio può fungere da riparo per le greggi in transumanza ma anche divenire attrattore turistico esperienziale, un sentiero o una mulattiera movimentare le maestranze forestali e simultaneamente divenire itinerario avventura o tematico, una ippovia o una ciclovie fungere anche da fascia parafuoco, un fontanile fungere da punto di interesse storico-turistico e simultaneamente ricettacolo di biodiversità, un percorso e-bike, in un bosco adiacente le piste da sci, divenire parco tematico fantasy, ecc.

Un investimento nel potenziamento dell'infrastruttura forestale e montana non può che aumentare il grado di attrattività del territorio verso i turisti, contribuendo alla resilienza di quelle attività locali, custodi delle tradizioni e manutentori del territorio, divenendo quindi volano per uno sviluppo turistico sostenibile dell'area.

1.3.6 Turismo

Per analizzare il settore del turismo nell'Ambito territoriale SSL di interesse, sono stati come sempre rilevati ed elaborati i dati relativi alla consistenza ricettiva e ai flussi turistici registrati negli anni 2021 e 2022 per l'Ambito Area Aquilana oggetto della SSL del GAL Gran Sasso Velino. Qui di seguito in alcuni casi i dati del biennio, in altri casi dei confronti con i dati regionali per inquadrare alcuni aspetti particolari.

Tutti i dati sono stati reperiti presso l'Ufficio Statistiche del Dipartimento Turismo della Regione Abruzzo e sono quelli ufficialmente raccolti attraverso il sistema SITRA/ROSS100 in uso presso il Dipartimento per la raccolta dei dati Istat delegata alle Regioni ed alle Province Autonome.

Consistenza.

La misurazione della consistenza prevede di raccogliere ed esaminare i dati relativi alla potenzialità ricettiva e la sua conformazione in termini di esercizi, camere, letti e bagni.



Tabella 23: Consistenza Ambito SSL GAL Gran Sasso Velino - anno 2022.

Tipologia Strutture	Esercizi	Camere	Letti	Bagni
Strutture alberghiere	31	689	1370	643
Strutture Extra alberghiere	163	806	1962	639
Totali	194	1495	3332	1282

Fonte: elaborazione GAL Gran Sasso Velino su dati Regione Abruzzo.

Tabella 24: Consistenza Abruzzo - anno 2022.

Tipologia Strutture	Esercizi	Camere	Letti	Bagni
Strutture alberghiere	773	24874	50438	24581
Strutture Extra alberghiere	2694	23300	67791	13661
Totali	3467	48174	118229	38242

Fonte: elaborazione GAL Gran Sasso Velino su dati Regione Abruzzo.

Nel 2022 sono presenti nell'area del GAL 194 esercizi ricettivi, 31 alberghi e 163 esercizi extra alberghieri, per un totale di 1.495 camere e 3.332 posti letto, mediamente poco più di due posti letto per ogni camera, riconducibili a piccole concentrazioni alberghiere sull'Aquila e una residenzialità diffusa nel sistema extra alberghiero basato soprattutto su B&B ed alloggi in affitto per motivi di studio.

In riferimento ai dati intera regione, questo ambito possiede circa il 5 % del potenziale ricettivo in termini di strutture, ma solo il 3% delle camere e più o meno la stessa percentuale dei posti letto disponibili.

Anche in questo caso, come ovunque, i numeri sono destinati a crescere a seguito della necessità di possedere il CIR Codice Identificativo Regionale con il quale è possibile entrare o rimanere sulle piattaforme OTA e di prenotazione/affitto turistico in line. I dati, sui due livelli, sono sicuramente destinati a crescere.

Tabella 25: Consistenza Ambito SSL GAL Gran Sasso Velino - anno 2021.

Tipologia Strutture	Esercizi	Camere	Letti	Bagni
Strutture alberghiere	35	898	1891	869
Strutture Extra alberghiere	219	1058	2457	824
Totali	254	1956	4348	1693

Fonte: elaborazione GAL Gran Sasso Velino su dati Regione Abruzzo.

Tabella 26: Consistenza Abruzzo anno 2021.

Tipologia Strutture	Esercizi	Camere	Letti	Bagni
Strutture alberghiere	777	24839	50333	24541
Strutture Extra alberghiere	2608	22775	66621	12917
Totali	3385	47614	116954	37458

Fonte: elaborazione GAL Gran Sasso Velino su dati Regione Abruzzo.

Complessivamente stabili i dati rispetto al 2021 rispetto ai quali si registrano poche variazioni numeriche riferite a chiusure o ristrutturazioni ma, in percentuale, esse rappresentano numeri importanti che censiscono la chiusura di almeno un 10% di strutture con conseguente riduzione di camere e posti letto.

In un anno le strutture ricettive sono diminuite di 60 unità, passando da 254 a 194, con una importante contrazione del sistema di ospitalità. Ancor più preoccupante il dato riferito all'extra alberghiero che vede meno B&B ed un importante numero di case in affitto, 71 strutture sulle 194 rimaste attive nel 2022.

Il dato è in contro tendenza rispetto al livello regionale nel quale aumentano leggermente sia gli esercizi, sia camere e posti letto.

Tabella 26: distribuzione consistenza per tipologia strutture Ambito SSL GAL Gran Sasso Velino – anno 2022.

Classificazione	Esercizi	Camere	Letti	Bagni
Alberghi a 5 stelle e 5 stelle lusso	0	0	0	0
Alberghi a 4 stelle	5	164	319	145
Alberghi a 3 stelle	17	403	814	403
Alberghi a 2 stelle	5	74	134	53



Alberghi a 1 stelle	3	28	43	22
Totale Alberghi	30	669	1310	623
Residenze turistico alberghiere	1	20	60	20
Totale Alberghiero	31	689	1370	643
Campeggi e aree attrezzate per camper e roulotte	2	83	309	10
Villaggi turistici	0	0	0	0
Campeggi e Villaggi turistici in forma mista	0	0	0	0
Alloggi in affitto gestiti in forma imprenditoriale	71	338	739	321
Alloggi agroturistici	31	169	384	133
Ostelli per la Gioventu'	1	7	20	2
Case per ferie	1	22	37	24
Rifugi di montagna	4	15	106	16
Bed&Breakfast	53	172	367	133
Totale Extra Alberghiero	163	806	1962	639
TOTALE COMPLESSIVO	194	1495	3332	1282

Fonte: elaborazione GAL Gran Sasso Velino su dati Regione Abruzzo.

Focalizzando sulla tipologia della ricettività disponibile, per il comparto alberghiero risultano 17 strutture classificate con 3 stelle, ma anche le disponibilità negli hotel 4 stelle pesa più del solito in valori percentuali, un micro sistema per ospitalità di affari e lavoro.

Arrivi e presenze.

Tabella 27: flussi degli arrivi e delle presenze complessive Ambito SSL GAL Gran Sasso Velino – anno 2022.

Flussi Mese	Italia		Estero		Totale	
	Arr	Pre	Arr	Pre	Arr	Pre
Gennaio	2.427	5.826	61	142	2.488	5.968
Febbraio	2.283	5.279	58	208	2.341	5.487
Marzo	1.823	3.952	72	151	1.895	4.103
Aprile	1.256	2.196	287	667	1.543	2.863
Maggio	1.274	2.463	721	1.286	1.995	3.749
Giugno	2.036	3.909	929	1.705	2.965	5.614
Luglio	3.676	8.909	710	1.461	4.386	10.370
Agosto	4.716	13.002	539	1.081	5.255	14.083
Settembre	1.888	3.663	882	1.566	2.770	5.229
Ottobre	1.089	2.001	396	807	1.485	2.808
Novembre	505	1.051	93	226	598	1.277
Dicembre	1.542	3.137	88	181	1.630	3.318
Totali	24.515	55.388	4.836	9.481	29.351	64.869

Fonte: elaborazione GAL Gran Sasso Velino su dati Regione Abruzzo.

Tabella 28: flussi degli arrivi e delle presenze alberghiere Ambito SSL GAL Gran Sasso Velino – anno 2022.

Flussi Mese	Italia		Estero		Totale	
	Arr	Pre	Arr	Pre	Arr	Pre
Gennaio	1.716	4.364	33	83	1.749	4.447
Febbraio	1.643	4.154	20	39	1.663	4.193
Marzo	1.394	3.193	26	56	1.420	3.249
Aprile	555	1.008	146	295	701	1.303
Maggio	535	1.137	293	591	828	1.728
Giugno	659	1.418	288	606	947	2.024
Luglio	1.419	4.381	219	468	1.638	4.849
Agosto	1.537	5.651	122	219	1.659	5.870
Settembre	813	1.664	345	634	1.158	2.298
Ottobre	351	631	169	340	520	971
Novembre	212	418	34	72	246	490
Dicembre	973	2.033	58	124	1.031	2.157
Totali	11.807	30.052	1.753	3.527	13.560	33.579

Fonte: elaborazione GAL Gran Sasso Velino su dati Regione Abruzzo.



Tabella 29: flussi degli arrivi e presenze extra alberghiere Ambito SSL GAL Gran Sasso Velino – anno 2022.

Flussi Mese	Italia		Estero		Totale	
	Arr	Pre	Arr	Pre	Arr	Pre
Gennaio	711	1.462	28	59	739	1.521
Febbraio	640	1.125	38	169	678	1.294
Marzo	429	759	46	95	475	854
Aprile	701	1.188	141	372	842	1.560
Maggio	739	1.326	428	695	1.167	2.021
Giugno	1.377	2.491	641	1.099	2.018	3.590
Luglio	2.257	4.528	491	993	2.748	5.521
Agosto	3.179	7.351	417	862	3.596	8.213
Settembre	1.075	1.999	537	932	1.612	2.931
Ottobre	738	1.370	227	467	965	1.837
Novembre	293	633	59	154	352	787
Dicembre	569	1.104	30	57	599	1.161
Totali	12.708	25.336	3.083	5.954	15.791	31.290

Fonte: elaborazione GAL Gran Sasso Velino su dati Regione Abruzzo.

Da una rapida occhiata ai dati dell’Ambito SSL GAL Gran Sasso Velino, balza evidente che sia gli arrivi che le presenze si suddividono quasi in parti eguali fra il sistema alberghiero e quello extra alberghiero, proprio per quanto evidenziato analizzando la consistenza.

Altro elemento insolito è dato dalla incidenza di arrivi e presenze straniere che arriva fino ad un 20%, anche nel primo periodo dopo la pandemia. Alla offerta preponderante ed di insolito peso sulla complessiva dotazione di capienza ricettiva, si aggiunge la forte presenza di stranieri e una più alta percentuale di hotel 4 stelle rispetto alla media.

In questo territorio apparentemente non vi è turismo, ma solo presenza di studenti e manager dell’industria.

Ma guardando la tabella successiva, torna la speranza di avere almeno un primo gradino per lanciare o rilanciare la ospitalità più classicamente legata alla vacanza: come in altre realtà turistiche e infatti, il picco viene raggiunto ad agosto in un crescendo che parte da maggio e scende ad ottobre.

Questa stagione allungata evidenzia che qualcuno che è interessato ad un turismo outdoor o culturale esiste e che se arrivano ospiti, esiste un minimo di sistema di servizi esperienziali e collaterali al solo servizio di soggiorno.

Tabella 30: flussi degli arrivi e delle presenze complessive Ambito SSL GAL Gran Sasso Velino – anno 2021.

Flussi Mese	Italia		Estero		Totale	
	Arr	Pre	Arr	Pre	Arr	Pre
Gennaio	197	469	8	17	205	486
Febbraio	315	954	18	26	333	980
Marzo	482	1.394	17	35	499	1.429
Aprile	275	736	7	8	282	744
Maggio	1.245	1.909	139	198	1.384	2.107
Giugno	2.222	3.604	493	758	2.715	4.362
Luglio	4.854	10.104	768	1.331	5.622	11.435
Agosto	6.630	17.460	630	1.279	7.260	18.739
Settembre	2.243	4.782	815	1.658	3.058	6.440
Ottobre	1.444	2.596	296	610	1.740	3.206
Novembre	533	1.340	55	134	588	1.474
Dicembre	2.172	3.985	100	233	2.272	4.218
Totali	22.612	49.333	3.346	6.287	25.958	55.620

Fonte: elaborazione GAL Gran Sasso Velino su dati Regione Abruzzo.

Sul quadro complessivo l’Ambito del GAL AIAS risulta con evidente performance in crescita su tutti i fronti rispetto al 2021: una crescita contenuta rispetto ad altre aree dal momento che l’alberghiero passa da 22.612 arrivi e 49.333 presenze a 24.515 arrivi e 53.88 presenze con un incremento che coinvolge pochi turisti in aggiunta agli irriducibili studenti che non mollano neanche in pandemia. Simile la performance relative ai dati complessivi che passano da 25.958 arrivi e 55.620 presenze, a 29.351 arrivi e 64.869 presenze. Da notare che il recupero avviene parzialmente in alta stagione estiva, ma mentre i dati delle strutture extra alberghiere hanno arrivi e presenze costanti eccetto per i mesi di alta stagione estiva dove si muove qualcosina in più, la ricettività alberghiera rileva un minimo di aumento in coincidenza con la stagione invernale, lasciando pensare che esiste anche un minimo flusso di turismo invernale legato a Campo Imperatore.



Tabella 31: flussi degli arrivi e delle presenze complessive Regione Abruzzo – anno 2022.

Flussi Mese	Italia		Estero		Totale	
	Arr	Pre	Arr	Pre	Arr	Pre
Gennaio	73.281	166.065	2.592	8.329	75.873	174.394
Febbraio	78.495	172.325	3.243	11.587	81.738	183.912
Marzo	67.837	150.415	5.159	21.125	72.996	171.540
Aprile	78.596	163.104	10.607	45.078	89.203	208.182
Maggio	79.833	169.849	19.426	78.284	99.259	248.133
Giugno	190.778	683.858	29.863	152.860	220.641	836.718
Luglio	259.848	1.266.396	40.429	220.033	300.277	1.486.429
Agosto	282.330	1.601.235	27.177	168.117	309.507	1.769.352
Settembre	120.055	501.600	26.799	131.524	146.854	633.124
Ottobre	66.512	187.221	13.505	63.856	80.017	251.077
Novembre	46.234	151.994	5.533	36.601	51.767	188.595
Dicembre	68.760	205.478	4.202	32.869	72.962	238.347
Totali	1.412.559	5.419.540	188.535	970.263	1.601.094	6.389.803

Fonte: elaborazione GAL Gran Sasso Velino su dati Regione Abruzzo.

In Rapporto alla Regione Abruzzo l’Ambito pesa in media circa 1%, praticamente nulla per un territorio così vasto e ricco di potenziali risorse ed attenzione.

Provenienza.

Come già anticipato, gli italiani rappresentano percentuali intorno all’80% di arrivi e presenze nell’Ambito. La percentuale di turisti stranieri, tenute conto delle limitazioni da poco eliminate e del blocco esistente sui flussi provenienti dall’est Europa e da alcuni paesi orientali, rappresenta ancora una percentuale bassa, poco più del 20% sul dato complessivo delle presenze, ma riscontra un dato che sfiora il 15% per quanto concerne la ricettività extra alberghiera.

Tabella 32: flussi degli arrivi e delle presenze per provenienza Ambito SSL GAL Gran Sasso Velino – anno 2022.

Italiani	Arrivi	Presenze	Stranieri	Arrivi	Presenze
Lazio	9577	21964	Germania	1271	2197
Abruzzo	2029	4728	Stati Uniti d’America	665	1401
Lombardia	1983	4805	Regno Unito	375	696
Campania	1730	4591	Paesi Bassi	367	654
Emilia Romagna	1620	3140	Svizzera (incluso Liechtenstein)	327	553
Puglia	1537	3995	Francia	259	541
Toscana	1350	2869	Belgio	234	619
Marche	1308	2102	Austria	194	294
Veneto	762	1444	Canada	169	343
Umbria	675	1335	Spagna	102	254
Piemonte	536	1085	Australia	82	185
Liguria	286	632	Israele	74	133

Fonte: elaborazione GAL Gran Sasso Velino su dati Regione Abruzzo.

Per inquadrare meglio la provenienza dei flussi, abbiamo selezionato le prime 12 aree (regioni italiane e stati esteri) dai quali provengono i turisti nell’Ambito del GAL Gran Sasso Velino.

Per quanto concerne l’Italia, i turisti sono prevalentemente provenienti da Roma e dal Lazio, ma con un crescente flusso da Abruzzo verso questo Ambito territoriale inteso come destinazione turistica. A seguire anche Lombardia e Campania. Esaminando i dati relativi agli stranieri nel 2022 si evidenziano immediatamente i valori, sia degli arrivi che delle presenze, dei turisti provenienti, in ordine di peso decrescente, da Germania, Stati Uniti d’America, Regno Unito, Paesi Bassi. Alcuni paesi sono stati meta di emigrazione e in alcuni casi è quindi probabile che molti siano motivati soprattutto dai legami affettivi con la famiglia e i luoghi di origine. Interessante e meritevole di approfondimenti è invece il dato che fanno registrare altri paesi europei, guidati dai Paesi Bassi, a cui con stessi numeri si agganciano Svizzera Francia e Belgio, tutti paesi normalmente attenti ed interessati alle proposte di turismo outdoor e sportivo, quindi provenienti da mercati strategici per l’allargamento della stagionalità.



Occupazione Lorda e Permanenza Media.

Altro dato molto importante per la analisi dei flussi e per gestire la stagionalità dei flussi applicando, ove possibile, le tecniche del revenue management senza abbandonare di lavorare sull'adattamento delle offerte alle esigenze di permanenza dei clienti nei diversi periodi dell'anno, è fondamentale l'analisi sulla occupazione media dei posti disponibili e i giorni di permanenza media realizzati dai turisti nei diversi mesi.

Tabella 33: occupazione lorda e permanenza media Ambito SSL GAL Gran Sasso Velino – anno 2022.

Flussi Mese	Occupazione media HTL	Permanenza media HTL	Occupazione media Extra	Permanenza media Extra	Occupazione media Totali	Permanenza media Totali
Gennaio	0,64%	2,54	0,22%	2,06	0,86%	2,40
Febbraio	0,61%	2,52	0,19%	1,91	0,79%	2,34
Marzo	0,47%	2,29	0,12%	1,80	0,59%	2,17
Aprile	0,19%	1,86	0,23%	1,85	0,41%	1,86
Maggio	0,25%	2,09	0,29%	1,73	0,54%	1,88
Giugno	0,29%	2,14	0,52%	1,78	0,81%	1,89
Luglio	0,70%	2,96	0,80%	2,01	1,50%	2,36
Agosto	0,85%	3,54	1,19%	2,28	2,03%	2,68
Settembre	0,33%	1,98	0,42%	1,82	0,76%	1,89
Ottobre	0,14%	1,87	0,27%	1,90	0,41%	1,89
Novembre	0,07%	1,99	0,11%	2,24	0,18%	2,14
Dicembre	0,31%	2,09	0,17%	1,94	0,48%	2,04
Totali	0,40%	2,48	0,38%	1,98	0,78%	2,21

Fonte: elaborazione GAL Gran Sasso Velino su dati Regione Abruzzo.

Tabella 34: occupazione lorda e permanenza media Regione Abruzzo – anno 2022.

Flussi Mese	Occupazione media HTL	Permanenza media HTL	Occupazione media Extra	Permanenza media Extra	Occupazione media Totali	Permanenza media Totali
Gennaio	9,82%	2,24	1,27%	2,72	4,92%	2,30
Febbraio	10,54%	2,20	1,20%	2,64	5,19%	2,25
Marzo	9,91%	2,31	1,06%	2,67	4,84%	2,35
Aprile	10,64%	2,26	2,32%	2,64	5,87%	2,33
Maggio	12,05%	2,35	3,23%	3,05	7,00%	2,50
Giugno	35,99%	3,47	14,37%	4,58	23,59%	3,79
Luglio	59,92%	4,45	28,51%	6,00	41,91%	4,95
Agosto	70,21%	5,11	34,76%	6,97	49,88%	5,72
Settembre	28,58%	3,84	9,86%	5,85	17,85%	4,31
Ottobre	12,53%	2,86	3,02%	4,49	7,08%	3,14
Novembre	9,17%	3,03	2,45%	8,23	5,32%	3,64
Dicembre	11,73%	2,78	2,99%	6,65	6,72%	3,27
Totali	23,42%	3,52	8,75%	5,46	15,01%	3,99

Fonte: elaborazione GAL Gran Sasso Velino su dati Regione Abruzzo.

Anche in questo caso, nel confronto con i dati regionali, sono evidenti i numeri determinati da questo ambito che denota un andamento "silenzioso": avendo adoperato il metodo di misurazione e calcolo della occupazione media lorda, evidentemente vi sono tanti posti letto che esistono sulla carta, ma in realtà non sono fruibili. Questo aspetto denota come ripartendo le presenze per posti letto complessivi su base mese di 30 giorni e mese anno di 360 giorni, la presenza di ospiti impatta quasi zero nel "patrimonio" ricettivo complessivo, ma magari riempie sempre poche strutture costantemente aperte.



1.4 Analisi Swot e individuazione delle esigenze derivanti dai dati di contesto (fabbisogni)

In continuità con l'esperienza della programmazione del GAL Gran Sasso Velino 2014-2022 e con il progetto candidato sul Bando "Montagna Italia", l'analisi Swot prende in considerazione aspetti e ambiti tematici coerenti con tali esperienze.

A. Agricoltura e trasformazione agroalimentare

Punti di debolezza		Punti di forza		Minacce		Opportunità	
D1	Carenza e distorsioni di comunicazione al consumatore su alimentazione e salute, origine e qualità dei prodotti	F1	Buona presenza di produzioni di qualità tipiche e tradizionali e biologiche	M1	Presenza di selvatici che minacciano la convivenza uomo-produzioni agricole-animale.	O1	Sviluppo continuo di sistemi di controllo, di filiera e tracciabilità delle produzioni
D2	Scarsa penetrazione nei mercati extralocali dei prodotti tipici anche per le limitate quantità	F2	Scarsa propensione generale delle imprese a cooperare per poter usufruire di servizi adeguati	M2	Abbandono dei coltivi tradizionali, soprattutto nelle aree interne e marginali	O2	Crescente interesse del consumatore all'agricoltura biologica e alle produzioni certificate
D3	Scarsa valorizzazione di filiere innovative, di nicchia e delle produzioni tipiche	F3	Buona presenza di aziende di trasformazione di elevato livello qualitativo	M3	Difficoltà di ricambio generazionale nelle aziende agricole	O3	Disponibilità della grande distribuzione organizzata ad ospitare e vendere prodotti di nicchia
D4	Carenze di integrazione tra settore agricolo e turistico	F4	Riconosciuta qualità del cibo e dei prodotti agro alimentari del territorio sia a livello regionale che nazionale anche grazie a promozione attraverso reti di rilievo (Slow Food)	M4	Frammentazione dei terreni agricoli e assenza di una politica di ricomposizione fondiaria	O4	Attenzione del consumatore al rapporto produzioni/territorio e alla narrazione della provenienza dei prodotti

B. Turismo

Punti di debolezza		Punti di forza		Minacce		Opportunità	
D1	Sistema della mobilità lenta non ancora pienamente organizzato	F1	Buona e diffusa presenza di sentieri e percorsi di mobilità lenta con forte attenzione all'ambiente.	M1	Concorrenza di territori più preparati in termini di gamma di prodotti e marketing digitale	O1	Domanda crescente di turismo sostenibile itinerante e all'aria aperta
D2	Assenza di servizi di collegamenti a "chiamata" per il turismo	F2	Forte attivismo delle associazioni no profit locali nella gestione del patrimonio naturale	M2	Mancanza di una strategia univoca di posizionamento del territorio	O2	Forte interesse a visitare aree rurali e interne organizzate
D3	Il numero dei giorni di permanenza dei turisti è basso	F3	Diffusa presenza di micro-strutture ricettive e ristorative.				

C. Ambiente e patrimonio naturale

Punti di debolezza		Punti di forza		Minacce		Opportunità	
D1	Limitati esempi di utilizzazione eco-compatibile del territorio e delle aree boscate	F1	Diffuse presenza di aree protette (Parchi, e riserve) e aree boscate	M1	Diminuzione delle imprese agricole, zootecniche e forestali a presidio del territorio	O1	Maggiore attenzione all'autenticità; interesse e consapevolezza del valore della biodiversità
D2	Ridotta capacità di gestione integrata delle risorse naturali	F2	Presenza di centri di educazione ambientale e protezione	M2	L'abbandono del territorio causa l'avanzamento disordinato del bosco con conseguente aumento dei rischi	O2	Crescita di specifici target di turisti attenti alla conservazione del patrimonio naturale e alla sua fruibilità
D3	Ridotto numero di attività	F3	Ottimo stato di				



imprenditoriali legate alle risorse ambientali	conservazione del territorio e presenza di progetti attenti all'ambiente			
--	--	--	--	--

D. Patrimonio architettonico e culturale

Punti di debolezza		Punti di forza		Minacce		Opportunità	
D1	Presenza di asset immobiliari pubblici sottoutilizzati	F1	Presenza di mete di visita con buoni tratti di "autenticità ed unicità"	M1	Elevati costi di gestione del patrimonio immobiliare	O1	Sinergia pubblico/privato nel riuso di immobili pubblici sottoutilizzati
D2	Livello qualitativo della fruibilità e gestione delle mete di visita insufficiente rispetto alla domanda	F2	Presenza di forti attrattori culturali e (borghi di pregio, città d'arte, ecc.)	M2	Scarsa propensione dei proprietari a mettere a disposizione gli immobili per fini turistici	O2	Benefici fiscali e sostegni economici nel recupero di immobili
D3	Presenza di case sottoutilizzate o inutilizzate	F3	Mete di visita che associano visite culturali a percorsi di educazione ambientale	M3	Frammentazione delle proprietà immobiliari	O3	Guide turistiche curate da cittadini volontari

E. Demografia e coesione sociale

Punti di debolezza		Punti di forza		Minacce		Opportunità	
D1	De-population "selettiva", tendenza all'emigrazione dei "saperi"	F1	Presenza di buoni esempi di forme di collaborazione sociale (cooperative di comunità)	M1	Spopolamento delle aree rurali e interne	O1	Politiche per le aree interne e rurali per ridurre lo spopolamento
D2	Polarizzazione degli interessi e dei servizi nell'area urbanizzata di L'Aquila	F2	Presenza di una immigrazione ben integrata	M2	Comunità di immigrati non integrati	O2	Forme di economie collaborative locali per erogare servizi alla popolazione
D3	Ridotto interesse della popolazione a partecipare ad azioni condivise per il bene e la crescita della comunità	F3	La popolazione delle aree rurali e interne mantiene un forte spirito identitario				

Le esigenze ed i fabbisogni individuati e selezionati sulla base delle analisi di cui sopra sono coerenti con le 49 esigenze nazionali del PSP e prioritizzazione regionale del CSR. In dettaglio:

CODICE PSP	ESIGENZE NAZIONALI (PSP) E PRIORITIZZAZIONE REGIONALE (CSR)	SETTORI DELLA SWOT INTERESSATI	LIVELLO DI PRIORITA' NELLA SSL	PAROLE CHIAVE
E1.6	Promuovere i processi di integrazione e aggregazione delle imprese e dell'offerta	A	M	Governance dei sistemi locali
E1.7	Sostenere la creazione e il consolidamento di filiere locali e dei canali di vendita diretta	A	M	
E1.9	Migliorare la penetrazione e il posizionamento sul mercato	A	Q	Attrattività del territorio rurale
E2.4	Implementare piani e azioni volti ad aumentare la resilienza	E	C	Economie collaborative locali
E2.8	Tutela, valorizzazione e ripristino del paesaggio rurale	B-C-D	M	Coesione sociale
E3.1	Promuovere l'imprenditorialità nelle aree rurali	A-B	S	
E3.3	Creare e sostenere l'occupazione e l'inclusione sociale nelle aree rurali	A-B-E	Q	Infrastrutture per lo sviluppo turistico
E3.5	Accrescere l'attrattività dei territori	B-C-D	S	

E3.6	Innalzare il livello della qualità della vita nelle aree rurali	E	S	Sistema produttivo locale Produzioni agroalimentari di qualità
E3.7	Sostenere la progettazione integrata nelle aree rurali	A-B-E	M	
E3.8	Migliorare la capacità progettuale e la partecipazione allo sviluppo del territorio degli attori locali	E	Q	
E3.9	Promuovere l'innalzamento della qualità e salubrità delle produzioni agroalimentari e forestali	A	C	
E3.10	Promuovere la conoscenza del consumatore	A	C	
EA1	Promuovere la cooperazione e l'integrazione fra le diverse componenti dell'AKIS	Tutti	C	
EA5	Promuovere l'utilizzo degli strumenti digitali	Tutti	C	

Strategico (S): esigenze /fabbisogni che si pongono alla base della strategia e che implicano - in linea di principio - sia azioni specifiche, sia approcci complessivi che interessano anche altre esigenze/fabbisogni in modo sinergico.

Qualificante (Q): esigenze/fabbisogni che riguardano ambiti di intervento "abilitanti" per rendere efficaci le risposte agli altri fabbisogni, in particolare quelli strategici.

Complementare (C): esigenze/fabbisogni che si riferiscono ad ambiti di intervento che completano sinergicamente le esigenze strategiche.

Specifico (M): esigenze/fabbisogni che riguardano ambiti specifici



2. CARATTERISTICHE DEL PARTENARIATO PROPONENTE E COINVOLGIMENTO DELLA COMUNITÀ LOCALE

2.1 Il partenariato proponente (composizione e relativa incidenza sul capitale sociale della compagine del GAL) all'atto della presentazione dell'istanza distinto secondo le seguenti categorie:

	Socio	Valore nominale	Tipologia
1	A.C.F. Soc. Coop. ar.l.	1.000,00	Portatore di interesse collettivo (Consorzi, Associazioni, Cooperative)
2	Agricoltura è Vita – L'Aquila S.r.l.	3.000,00	Impresa privata
3	ADS GRAN SASSO GUIDES	1.000,00	Portatore di interesse collettivo (Consorzi, Associazioni, Cooperative)
4	ALTAENERGIA S.r.l.	1.000,00	Impresa privata
5	AMBECO' – Società Cooperativa a.r.l.	1.000,00	Portatore di interesse culturale, ambientale e paesaggistica (Consorzi, Associazioni, Cooperative)
6	ANTA Associazione Nazionale Per la tutela dell'ambiente	1.000,00	Portatore di interesse culturale, ambientale e paesaggistica (Consorzi, Associazioni, Cooperative)
7	APINDUSTRIA – Associaz. P.M. I L'Aquila	1.000,00	Associazione di categoria
8	ASCOMFIDI MARSICANA Società Cooperativa	2.000,00	Portatore di interesse collettivo (Consorzi, Associazioni, Cooperative)
9	Associazione CASA MATTEI	8.000,00	Soggetto portatore di interessi collettivi
10	Associazione EUROIDEA	1.000,00	Portatore di interesse collettivo (Consorzi, Associazioni, Cooperative)
11	Associazione IL MONDO DI ANGIZIA	1.000,00	Portatore di interesse collettivo (Consorzi, Associazioni, Cooperative)
12	Associazione LA BURLESQUE	1.000,00	Portatore di interesse collettivo (Consorzi, Associazioni, Cooperative)
13	Associazione culturale LE VIE DELLO ZAFFERANO	1.000,00	Portatore di interesse collettivo (Consorzi, Associazioni, Cooperative)
14	Associazione MINERVA	5.000,00	Portatore di interesse collettivo (Consorzi, Associazioni, Cooperative)
15	Associazione SOLIDARIETÀ E AMBIENTE	1.000,00	Portatore di interesse collettivo (Consorzi, Associazioni, Cooperative)
16	Associazione STELLA	1.000,00	Portatore di interesse collettivo (Consorzi, Associazioni, Cooperative)
17	Associazione TERRITORIO & SVILUPPO	2.000,00	Portatore di interesse collettivo (Consorzi, Associazioni, Cooperative)
18	Associazione VALLEROSA	1.000,00	Portatore di interesse collettivo (Consorzi, Associazioni, Cooperative)
19	ASVICOM	1.000,00	Portatore di interesse collettivo (Consorzi, Associazioni, Cooperative)
20	C.A.sa – Società Cooperativa a r.l.	1.000,00	Impresa privata
21	C.C.I.A.A. CAMERA DI COMMERCIO, INDUSTRIA, ARTIGIANATO E AGRICOLTURA DELL'AQUILA	1.500,00	Ente pubblico
22	CLUB Enogastronomico D'Abruzzo	1.000,00	Portatore di interesse collettivo (Consorzi, Associazioni, Cooperative)



23	CNA Confeder.Naz. dell'Artigianato e della PMI -L'Aquila	3.000,00	Associazione di categoria
24	Comune di TAGLIACOZZO	1.000,00	Ente pubblico
25	CONFARTIGIANATO Imprese Avezzano	3.000,00	Associazione di categoria
26	CONFCOMMERCIO – Imprese per l'Italia	2.000,00	Associazione di categoria
27	CONFESERCENTI Provinciale dell'Aquila	1.000,00	Associazione di categoria
28	CONFEURO Associazione territoriale delle terre aquilane	1.000,00	Portatore di interesse collettivo (Consorzi, Associazioni, Cooperative)
29	CONFEURO Associazione Territoriale Celano	1.000,00	Associazione di categoria
30	CONDOTTA FORESTALE- Associazione degli interessi e delle comunita' forestali	1.000,00	Portatore di interesse collettivo (Consorzi, Associazioni, Cooperative)
31	Consorzio ORGOGLIO AQUILANO	1.000,00	Portatore di interesse collettivo (Consorzi, Associazioni, Cooperative)
32	Consorzio FORESTALE CAMPO IMPERATORE	1.000,00	Portatore di interesse collettivo (Consorzi, Associazioni, Cooperative)
33	FOREST MANAGEMENT ex Consorzio Forestale Monte Velino	1.000,00	Portatore di interesse collettivo (Consorzi, Associazioni, Cooperative)
34	Consorzio FORESTALE SUBEQUANO	1.000,00	Portatore di interesse collettivo (Consorzi, Associazioni, Cooperative)
35	Consorzio GO PEI FOR.INVICTA	1.000,00	Portatore di interesse collettivo (Consorzi, Associazioni, Cooperative)
36	Consorzio GO PEI GRASSLAND	1.000,00	Portatore di interesse collettivo (Consorzi, Associazioni, Cooperative)
37	Consorzio RE.SE. T. – Rete servizi Territoriali soc. cons. coop. Sociale	1.000,00	Portatore di interesse collettivo (Consorzi, Associazioni, Cooperative)
38	Cooperativa Agricola COLLE ROTONDO – Società coop. Agricola	2.000,00	Soggetto privato
39	Cooperativa Agricola Mercato Contadino L'Aquila	1.000,00	Portatore di interesse collettivo (Consorzi, Associazioni, Cooperative)
40	Cooperativa Artigiana di GARANZIA Avezzano	3.000,00	Associazione di categoria
41	COPAGRI confederazione Produttori Agricoli	2.000,00	Associazione di categoria
42	ECOSISTEMA E NATURA Soc. Coop. Agr. For.	1.000,00	Impresa privata
43	ENTE PARCO NATURALE REGIONALE SIRENTE VELINO	1.000,00	Ente pubblico
44	EURIBIC Abruzzo & Molise S.P.A. (EUROSVILUPPO SPA)	1.000,00	Portatore di interesse collettivo (Consorzi, Associazioni, Cooperative)
45	F.E.N.A.P.I. Provincia di L'AQUILA	2.000,00	Associazione di categoria
46	FIDIMPRESA ABRUZZO Società Cooperativa di Garanzia	1.000,00	Associazione di categoria
47	GE.FOR.A – Gestione Forestale Associate	1.000,00	Portatore di interesse collettivo (Consorzi, Associazioni, Cooperative)
48	GREEN JOB Società cooperativa Sociale	1.000,00	Portatore di interesse collettivo (Consorzi, Associazioni, Cooperative)
49	IL BOSSO Soc. Cooperativa	1.000,00	Portatore di interesse collettivo (Consorzi, Associazioni, Cooperative)
50	INEQUITALIA Associazione Tutela Sociale	1.000,00	Portatore di interesse collettivo (Consorzi, Associazioni, Cooperative)
51	IL FOCOLARE DI CELESTINO soc. Cooperativa	1.000,00	Soggetto privato
52	ILEX	1.000,00	Impresa privata
53	JANAS TECHNOLOGY S.r.l.	2.000,00	Impresa privata
54	MONDO A COLORI Associazione multi-etnica immigrati	1.500,00	Portatore di interesse collettivo (Consorzi, Associazioni, Cooperative)



55	MONTAGLIANI FABIO ALBERTO	1.000,00	Impresa privata
56	NETLEARN S.r.l.	8.000,00	Impresa privata
57	PARCO NAZIONALE GRAN SASSO MONTI DELLA LAGA	1.000,00	Soggetto pubblico
58	PROMETEO Cooperativa Sociale a r.l. Onlus	1.500,00	Portatore di interesse collettivo (Consorzi, Associazioni, Cooperative)
59	PROVINCIA DELL'AQUILA	1.500,00	Soggetto pubblico
60	Q110 S.r.l.	1.000,00	Impresa privata
61	SELVA MADRE Associazione per lo sviluppo locale, rurale e montano	1.000,00	Portatore di interesse collettivo (Consorzi, Associazioni, Cooperative)
62	SGI Soc. Cooperativa – Impresa Sociale	9.000,00	Portatore di interesse collettivo (Consorzi, Associazioni, Cooperative)
63	SIROS Sistemi di ROBERTO DI GIANFILIPPO & C. S.A.S.	1.000,00	Impresa privata
64	STUDIO 85 – Soc Cooperativa	1.000,00	Portatore di interesse collettivo (Consorzi, Associazioni, Cooperative)
65	SULPIZIO Maria	1.000,00	Impresa privata
66	UNIVERSITA' DEGLI STUDI DELL'AQUILA	1.000,00	Ente pubblico
67	VALLE SUBEQUANA Soc. Agr. Coop.	1.000,00	Portatore di interesse collettivo (Consorzi, Associazioni, Cooperative)
68	VQ Comunicazione	1.000,00	Impresa privata
TOTALE		111.000,00	



2.2 Descrizione dell'attività di animazione: coinvolgimento della comunità locale all'elaborazione della Strategia e nella individuazione delle esigenze prioritarie con indicazione specifica del numero di incontri, del numero delle iniziative di promozione e del numero di social media coinvolti e dei risultati raggiunti.

Incontri informativi sugli ambiti tematici di intervento della SSL

Al fine di informare gli operatori del territorio interessato e descrivere tutte le possibili misure/azioni attivabili dal GAL, sono state organizzati incontri per favorire la progettazione partecipativa articolati per sub ambiti territoriali dell'area GAL.

<i>Luogo e data</i>	<i>Barete 28 settembre 2023</i>
<i>Argomenti</i>	<i>Illustrazione programmazione Leader 2023-2027 e discussione sulle linee di sviluppo</i>
<i>Partecipanti</i>	<i>Comunità locale e amministratori area interna Alto Aterno</i>
<i>Risultati</i>	<i>Indicazioni sullo stato dell'arte dell'area e sulle linee di intervento da adottare</i>
<i>Report</i>	<i>Fotogallery – inviti inviati a sindaci, soci, associazioni di categoria, consiglieri di amministrazione, testate giornalistiche locali e regionali - post pubblicati sui canali social ufficiali del Gal Gran Sasso Velino – pubblicazione sezione news del sito ufficiale Gal Gran Sasso Velino.</i>

<i>Luogo e data</i>	<i>Capestrano 2 ottobre 2023</i>
<i>Argomenti</i>	<i>Illustrazione programmazione Leader 2023-2027 e discussione sulle linee di sviluppo</i>
<i>Partecipanti</i>	<i>Comunità locale e amministratori area interna Subequana e Valle del Tirino</i>
<i>Risultati</i>	<i>Indicazioni sullo stato dell'arte dell'area e sulle linee di intervento da adottare</i>
<i>Report</i>	<i>Fotogallery – inviti inviati a sindaci, soci, associazioni di categoria, consiglieri di amministrazione, testate giornalistiche locali e regionali - post pubblicati sui canali social ufficiali del Gal Gran Sasso Velino – pubblicazione sezione news del sito ufficiale Gal Gran Sasso Velino.</i>

<i>Luogo e data</i>	<i>Fossa 2 ottobre 2023</i>
<i>Argomenti</i>	<i>Illustrazione programmazione Leader 2023-2027 e discussione sulle linee di sviluppo</i>
<i>Partecipanti</i>	<i>Comunità locale e amministratori area Medio Aterno e sistema urbano L'Aquila</i>
<i>Risultati</i>	<i>Indicazioni sullo stato dell'arte dell'area e sulle linee di intervento da adottare</i>
<i>Report</i>	<i>Fotogallery – inviti inviati a sindaci, soci, associazioni di categoria, consiglieri di amministrazione, testate giornalistiche locali e regionali - post pubblicati sui canali social ufficiali del Gal Gran Sasso Velino – pubblicazione sezione news del sito ufficiale Gal Gran Sasso Velino.</i>

Raccolta indicazioni sull'analisi swot

Al fine di effettuare una ricognizione delle intenzioni di investimento nell'area Leader e concentrare azioni e risorse su specifici ambiti tematici di intervento, il GAL ha lanciato un questionario per consentire agli stakeholder locali gli ambiti di intervento sui quali articolare la Strategia di Sviluppo Locale. Il questionario web è stato reso disponibile al seguente link: <https://forms.gle/uPAFGBEuRtif6kj66> accessibile dal sito del GAL. Alla scadenza sono pervenute oltre 30 contributi.

GLI STRUMENTI DI COMUNICAZIONE ATTIVATI

Per stimolare la partecipazione delle comunità locali e pubblicizzare gli appuntamenti di lavoro per la redazione del nuovo Piano di Sviluppo Locale del GAL sono stati attivati i seguenti strumenti di comunicazione:

- sito web del GAL: www.galgransassovelino.it
- pagina Facebook del GAL: GAL Gran Sasso Velino
- mailing list a più di 130 indirizzi
- raccolta contributi sul modulo web disponibile al seguente link: <https://www.galgransassovelino.it/nuova-programmazione-leader-2023-2027>



3. DESCRIZIONE DELLA STRATEGIA, DEGLI OBIETTIVI DA RAGGIUNGERE E DEGLI AMBITI TEMATICI PRESCELTI.

3.1 Descrizione generale della Strategia (contenente le risposte ai fabbisogni locali derivanti dall'analisi di contesto e dal coinvolgimento della comunità locale, obiettivi e integrazione delle azioni)

La Strategia di Sviluppo Locale 2023 – 2027 (SSL) del GAL Gran Sasso Velino si afferma in virtù del processo partecipato di concertazione, confronto e condivisione delle traiettorie di sviluppo e da una visione condivisa del futuro espressa dalle comunità locali coinvolte.

L'analisi di contesto e i contributi dei partner locali offerti nella fase di concertazione hanno permesso di proiettare una rappresentazione chiara dei fabbisogni del territorio evidenziando da un lato i punti di forza e le opportunità, dall'altro i punti di debolezza e le minacce.

La qualità della vita nelle aree rurali ed in particolare nelle aree interne presenta un livello decisamente inferiore rispetto alle aree urbane; la carenza dei servizi di base e delle infrastrutture, le questioni sociali legate allo spopolamento, alla disoccupazione, all'emarginazione creano delle barriere che impediscono la riduzione del divario tra ambiti territoriali diversi (dualismo rurale-urbano).

La SSL propone risposte concrete alle esigenze locali concentrando gli sforzi sullo sviluppo di Comunità Accoglienti, inclusive e sostenibili, che grazie alla partecipazione attiva degli attori socio-economici pubblici e privati, della popolazione locale e all'ICT, si strutturano e si organizzano per creare reti collaborative, interventi ed investimenti finalizzati la creazione di beni e servizi di utilità comune, azioni di co-marketing territoriale.

La Strategia, in sostanza, punta a migliorare l'attrattività del territorio rurale dell'area GAL Gran Sasso Velino organizzando la rete dell'accoglienza turistica e sostenere gli investimenti delle produzioni tipiche particolarmente importanti in un'area a forte presenza di micro e piccole aziende dell'agroalimentare di qualità.

La presenza all'interno del partenariato di diversi componenti del Sistema dell'Innovazione e della Conoscenza in Agricoltura (AKIS) regionale garantiranno il contributo alla realizzazione della strategia AKIS regionale previsto dalla SSL. Nelle Tabelle che seguono offrono una rappresentazione visiva degli Obiettivi e i collegamenti tra Parole chiave, Obiettivi, Interventi, Indicatori.

OBIETTIVI GENERALI	OBIETTIVI LOCALI	OBIETTIVO TRASVERSALE
OG1 – Organizzare il territorio per aumentare i consumi legati alla visita e rendere maggiormente competitive le imprese del turismo e delle produzioni tipiche e tradizionali.	OL 1 – Organizzare il sistema turistico dell'accoglienza e della visita dell'area potenziando la rete pubblico/privato.	
	OL 2 – Organizzare le produzioni agroalimentari del territorio sostenendo reti e filiere agricole e creando il prodotto turistico enogastronomico.	Ammodernamento del settore, promuovendo e condividendo conoscenze, innovazioni e processi di digitalizzazione nell'agricoltura e nelle aree rurali e incoraggiandone l'utilizzo.
	OL 3 – Potenziare la fruibilità degli attrattori territoriali	
	OL 4 – Sostenere le imprese agricole e della trasformazione agroalimentare per aumentare la qualità delle produzioni	Ammodernamento del settore, promuovendo e condividendo conoscenze, innovazioni e processi di digitalizzazione nell'agricoltura e nelle aree rurali e incoraggiandone l'utilizzo.
OG2 – Rafforzare le comunità locali in grado di essere accoglienti verso il turista/visitatore e capaci di essere multifunzionali.	OL 5 – Sostenere processi di coesione sociale delle comunità locali e stimolare la partecipazione dei cittadini nell'erogazione di servizi in forma comunitaria per l'accoglienza del territorio	



Quadro logico di relazione di obiettivi e risultati da conseguire con la SSL.

OBIETTIVI GENERALI	OBIETTIVI LOCALI	OBIETTIVO TRASVERSALE	AMBITO TEMATICO	INTERVENTI / AZIONI SSL	INDICATORE	
					OUTPUT	OUTPUT
OG1 – Organizzare il territorio per aumentare i consumi legati alla visita e rendere maggiormente competitive le imprese del turismo e delle produzioni tipiche e tradizionali.	OL 1 – Organizzare il sistema turistico dell'accoglienza e della visita del territorio del Gran Sasso Velino potenziando la rete pubblico/privato.		Sistemi di offerta socioculturali e turistico-ricreativi locali	SRG06-A1 - Organizzazione turistica del territorio del Gran Sasso Velino	O.32	R.40
	OL 2 – Organizzare le produzioni agroalimentari del territorio sostenendo reti e filiere agricole e creando il prodotto turistico enogastronomico.	Ammodernamento del settore, promuovendo e condividendo conoscenze, innovazioni e processi di digitalizzazione nell'agricoltura e nelle aree rurali e incoraggiandone l'utilizzo.	Sistemi locali del cibo, distretti, filiere agricole e agroalimentari	SRG06-A2 - Qualità delle produzioni agroalimentari del territorio del Gran Sasso Velino	O.32	R.40
	OL 3 – Potenziare la fruibilità degli attrattori territoriali		Sistemi di offerta socioculturali e turistico-ricreativi locali	SRG06-A4 - Sistema delle infrastrutture turistiche e ricreative	O.22	R.41
	OL 4 – Sostenere le imprese agricole e della trasformazione agroalimentare per aumentare la qualità delle produzioni	Ammodernamento del settore, promuovendo e condividendo conoscenze, innovazioni e processi di digitalizzazione nell'agricoltura e nelle aree rurali e incoraggiandone l'utilizzo.	Sistemi locali del cibo, distretti, filiere agricole e agroalimentari	SRG06-A5 – Sostegno alle imprese agricole per investimenti produttivi	O.20	R.9
OG2 – Rafforzare le comunità locali in grado di essere accoglienti verso il turista/visitatore e capaci di essere multifunzionali.	OL 5 – Sostenere processi di coesione sociale delle comunità locali e stimolare la partecipazione dei cittadini nell'erogazione di servizi in forma comunitaria per l'accoglienza del territorio		Sistemi di offerta socioculturali e turistico-ricreativi locali	SRG06-A3 - Comunità accoglienti – Community care	O.32	R.40



DAL GRAN SASSO AL VELINO. L'ABRUZZO AUTENTICO

3.2 Ambito tematico prioritario e ambito tematico secondario correlato, articolati per Obiettivi individuati dalla SSL

La SSL si focalizza su due ambiti tematici:
 1) sistemi locali del cibo, distretti, filiere agricole e agroalimentari;
 2) sistemi di offerta socioculturali e turistico-ricreativi locali.

I due ambiti tematici concorreranno all'attuazione della strategia di sviluppo intervenendo sul territorio GAL con operazioni specifiche che saranno attuate per migliorare l'organizzazione turistica del territorio, valorizzare i sistemi agroalimentari tipici, rendere il territorio attrattivo e coeso.

Le operazioni previste non sono numerose in quanto si è deciso di dare concretezza con progetti specifici comunque indicati. La SSL contribuisce a soddisfare a livello locale alcune delle esigenze del PSP e del CSR Abruzzo.

OBIETTIVI GENERALI	OBIETTIVI LOCALI	AMBITO TEMATICO	INTERVENTI/AZIONI SSL	ESIGENZE
OG1 – Organizzare il territorio per aumentare i consumi legati alla visita e rendere maggiormente competitive le imprese del turismo e delle produzioni tipiche e tradizionali.	OL 1 – Organizzare il sistema turistico dell'accoglienza e della visita del territorio del Gran Sasso Velino potenziando la rete pubblico/privato.	Sistemi di offerta socioculturali e turistico-ricreativi locali	SRG06-A1 - Organizzazione turistica del territorio del Gran Sasso Velino	E3.5 E3.7 E3.8 EA1 EA5
	OL 2 – Potenziare le produzioni agroalimentari del territorio per creare il prodotto turistico enogastronomico.	Sistemi locali del cibo, distretti, filiere agricole e agroalimentari	SRG06-A2 - Qualità delle produzioni agroalimentari del territorio del Gran Sasso Velino	E1.6 E1.7 E1.9 E2.4 E3.7 E3.9 E3.10 EA1 EA5
	OL 3 – Potenziare la fruibilità degli attrattori territoriali	Sistemi di offerta socioculturali e turistico-ricreativi locali	SRG06-A4 - Sistema delle infrastrutture turistiche e ricreative	E3.5 E3.7 E3.8 EA1
	OL 4 – Sostenere le imprese agricole e della trasformazione agroalimentare per aumentare la qualità delle produzioni	Sistemi di offerta socioculturali e turistico-ricreativi locali	SRG06-A5 - Sostegno alle imprese agricole per investimenti produttivi	E1.7 E1.9 E3.1 E3.9 EA1 EA5
OG2 – Rafforzare le comunità locali in grado di essere accoglienti verso il turista/visitatore e capaci di essere multifunzionali.	OL 5 – Sostenere processi di coesione sociale delle comunità locali e stimolare la partecipazione dei cittadini nell'erogazione di servizi in forma comunitaria per l'accoglienza del territorio	Sistemi di offerta socioculturali e turistico-ricreativi locali	SRG06-A3 - Comunità accoglienti – Community care	E2.4 E3.3 E3.5 E3.7 E3.8 EA1 EA5

3.3 Complementarietà e sinergie con altre politiche attive nel relativo Ambito Territoriale, nonché con i pertinenti interventi del CSR

Al LEADER viene attribuito un ruolo strategico nel favorire la vitalità delle zone rurali e contrastare fenomeni di spopolamento, povertà e degrado ambientale. Un approccio che deve essere sviluppato con una prospettiva di lungo termine, per portare le zone rurali ad essere motore del progresso e dello sviluppo socio-economico del paese, superando anche il dualismo rurale-urbano. LEADER può trarre vantaggio ed è al contempo rilevante anche per rafforzare e consolidare l'azione promossa a livello territoriale attraverso altri interventi della PAC e altri programmi sostenuti dai fondi UE, altri strumenti legislativi nazionali/regionali (es. Distretti del cibo, turistici, produttivi). Perciò, la SSL deve necessariamente considerare anche le altre politiche attive sul territorio di competenza per favorire le complementarità e le sinergie con esse, al fine di massimizzare l'impatto degli interventi proposti.

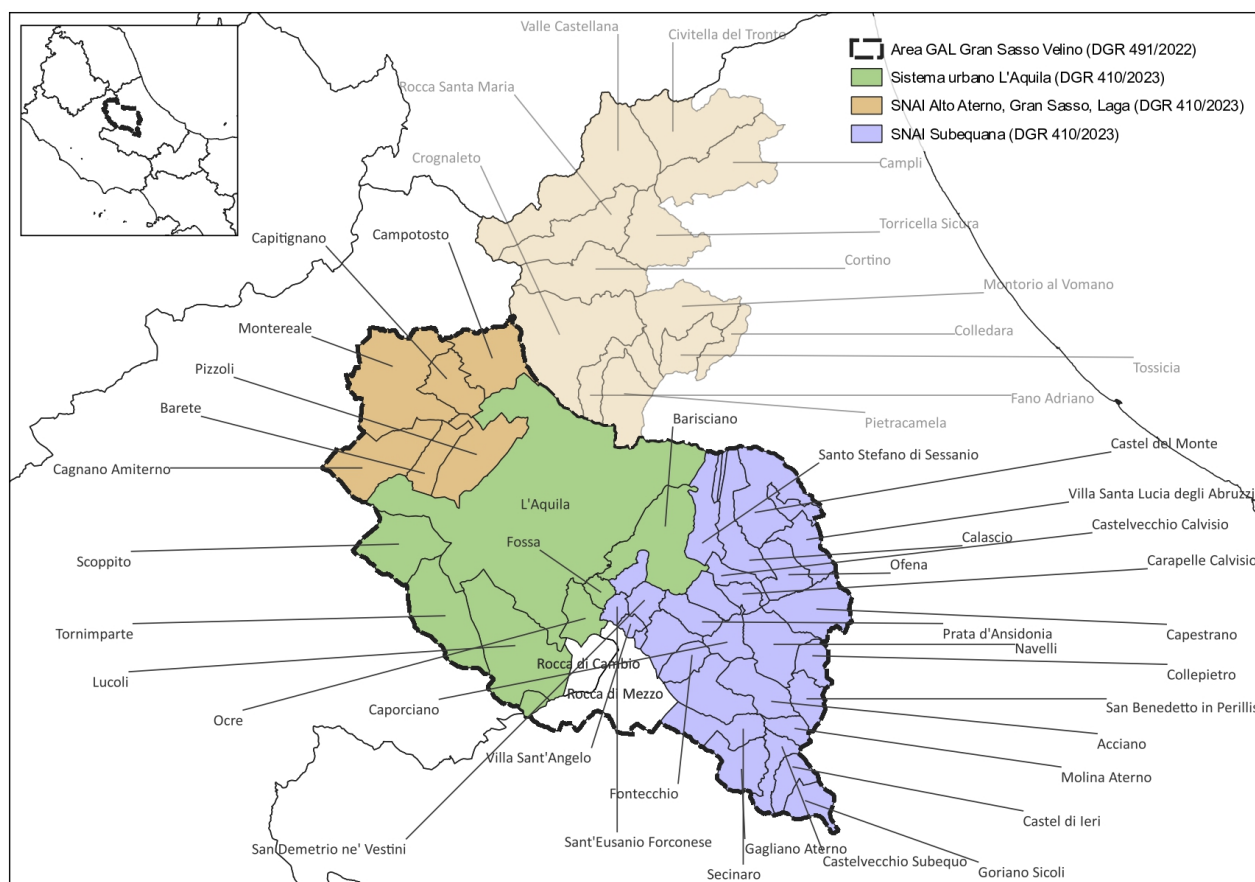
3.3.1 Complementarietà con altre strategie territoriali attivate/in corso nell'area GAL Gran Sasso Velino.
 Al fine di redigere una Strategia che sia capace di essere complementare con gli strumenti a disposizione del territorio



di riferimento, proprio nello spirito del Protocollo d'Intesa sottoscritto tra gli attori locali protagonisti, vengono di seguito descritti le strategie in essere/da attivare sui diversi fondi.

Con DGR 410/2023 la Regione Abruzzo, in attuazione delle strategie territoriali definite dal Reg. (UE) 1060/2021, ha approvato il Documento di configurazione geografica per le strategie territoriali dell'Autorità di Gestione Unica FESR FSE e approvare le "Linee di indirizzo per la formulazione delle Strategie Territoriali delle Aree Urbane Funzionali".

Le strategie territoriali, di cui alla citata DGR, nel territorio del GAL Gran Sasso Velino sono 3: il sistema urbano di L'Aquila, l'area progetto SNAI Alto Aterno, Gran Sasso Laga e l'area progetto SNAI Subequana.



Le risorse nazionali e comunitarie (FESR e FSE+) attivabili con le strategie territoriali, per il periodo di programmazione 2021-2027, sono le seguenti:

Le risorse per l'area urbana funzionale dal PR FESR ABRUZZO 2021-2027 Azione 5.1.1

Area urbana	PROTEZIONE NATURA E BIODIVERSITA'	RIGENERAZIONE SPAZIO URBANO	PROMOZIONE E MARKETING DEL TERRITORIO	MOBILITA' SOSTENIBILE	MANAGEMENT E GESTIONE STRATEGIA	TOTALE
Strategia Aree urbana funzionale L'Aquila	509.444,55	1.358.518,79	905.679,20	1.254.559,84	566.049,50	4.594.251,88

Le risorse per le aree interne

Area interna	DELIBERA CIPESS 02/08/2022	DOTTE DI COMUNITA' (POC EX FSE 2014-2020)	FSC REGIONE	PR FESR ABRUZZO 2021-2027 AZIONE 5.2.1	PR FSE+ ABRUZZO 2021-2027	TOTALE
Subequana	300.000,00	1.150.000,00	1.000.000,00	4.226.306,45	3.058.511,25	9.734.817,70
Alto Aterno, Gran Sasso Laga	300.000,00	1.102.000,00	1.000.000,00	8.428.729,95	6.099.738,78	16.930.468,73

Fonte dati: Hub competenze Abruzzo (riunioni territoriali settembre 2023)

Sono complessivamente disponibili **31.259.538,31** euro per le tre strategie territoriali che insistono sull'area Gran Sasso



DAL GRAN SASSO AL VELINO. L'ABRUZZO AUTENTICO

Velino (la Strategia pilota SNAI Alto Aterno, Gran Sasso Laga insiste sul territorio del GAL per 6 Comuni Barete, Cagnano Amiterno, Capitignano, Campotosto, Montereale, Pizzoli).

Tipologia di investimenti destinati alle strategie:

Strategia Aree urbana funzionale L'Aquila

Tipologia di interventi	Investimenti materiali (oo.pp.)	Investimenti immateriali
recupero del patrimonio edilizio pubblico inutilizzato e/o sotto utilizzato e interventi di riqualificazione urbana con finalità turistiche, culturali, aggregative e sociali	1.358.518,79	0,00
riattivazione, valorizzazione di ecosistemi ambientali, quali parchi, spazi verdi, argini di corsi d'acqua, ecc., hanno la finalità sia di creare nuovi spazi di socialità che contribuiscono al miglioramento della qualità della vita	509.444,55	0,00
mobilità sostenibile, e sviluppo di infrastrutture per la modalità ciclopedonale e TPL di linea, interventi di info-mobilità, l'integrazione di diverse modalità di trasporto di persone, allestimento di aree di scambio attrezzate per la ricarica dei veicoli elettrici del TPL di linea e di mezzi utilizzati per la mobilità condivisa	1.254.559,84	0,00
azioni di promozione e marketing del territorio urbano	0,00	905.679,20
management e gestione della Strategia	0,00	566.049,50
Totale	3.122.523,18	1.471.728,70

Ns. elaborazione su fonte dati Hub competenze Abruzzo (riunioni territoriali settembre 2023)

Strategia Area pilota SNAI Subequana

Tipologia di interventi	Investimenti materiali (oo.pp.)	Investimenti immateriali
Servizi fondamentali (istruzione, mobilità e salute)	0,00	300.000,00
Strumento finanziario per la creazione di nuove imprese nelle aree interne	1.150.000,00	0,00
Servizi all'infanzia aree interne	0,00	3.058.511,25
Integrazione servizi scolastici aree interne		
riqualificazione e valorizzazione del patrimonio esistente incrementando l'attrattività dello stesso, intervenendo sia sui contenitori, che sul contenuto, anche attraverso l'utilizzo di tecnologie digitali. Lo stesso tipo di approccio, riguarda il patrimonio naturale presente sul territorio, che adeguatamente valorizzato e infrastrutturato, in modo ecocompatibile, può rappresentare un elemento per attrarre turisti e visitatori dai territori limitrofi e per conservare la biodiversità	4.379.783,01	0,00
fruizione dolce del territorio, quali il ripristino o il tracciamento di sentieri, interventi per incrementare la mobilità cicloturistica		
promozione e marketing del territorio interno di una strategia territoriale		
Gestione e management della Strategia	0,00	846.523,44
Totale	5.529.783,01	4.205.034,69

Ns. elaborazione su fonte dati Hub competenze Abruzzo (riunioni territoriali settembre 2023)



Strategia Area pilota SNAI Alto Aterno, Gran Sasso Laga

Tipologia di interventi	Investimenti materiali (oo.pp.)	Investimenti immateriali
Servizi fondamentali (istruzione, mobilità e salute)	0,00	300.000,00
Strumento finanziario per la creazione di nuove imprese nelle aree interne	1.102.000,00	0,00
Servizi all'infanzia aree interne		6.099.738,78
Integrazione servizi scolastici aree interne		
riqualificazione e valorizzazione del patrimonio esistente incrementando l'attrattività dello stesso, intervenendo sia sui contenitori, che sul contenuto, anche attraverso l'utilizzo di tecnologie digitali. Lo stesso tipo di approccio, riguarda il patrimonio naturale presente sul territorio, che adeguatamente valorizzato e infrastrutturato, in modo ecocompatibile, può rappresentare un elemento per attrarre turisti e visitatori dai territori limitrofi e per conservare la biodiversità	8.851.842,73	0,00
fruizione dolce del territorio, quali il ripristino o il tracciamento di sentieri, interventi per incrementare la mobilità cicloturistica		
promozione e marketing del territorio interno di una strategia territoriale		
Gestione e management della Strategia	0,00	576.887,22
Totale	9.953.842,73	6.976.626,00

Ns. elaborazione su fonte dati Hub competenze Abruzzo (riunioni territoriali settembre 2023)

Complementarietà e sinergia tra Strategia Aree urbana funzionale L'Aquila e SSL GAL Gran Sasso Velino

		SSL GAL GRAN SASSO VELINO					
Tipologia di interventi area urbana/SSL		SRG06-A1	SRG06-A2	SRG06-A3	SRG06-A4	SRG06-A5	COOPERAZIONE
STRATEGIA AREA URBANA L' AQUILA	recupero del patrimonio edilizio pubblico inutilizzato e/o sotto utilizzato e interventi di riqualificazione urbana con finalità turistiche, culturali, aggregative e sociali	XXX	X	XXXX	XXXX	X	X
	riattivazione, valorizzazione di ecosistemi ambientali, quali parchi, spazi verdi, argini di corsi d'acqua, ecc., hanno la finalità sia di creare nuovi spazi di socialità che contribuiscono al miglioramento della qualità della vita	XXX	XX	XXXX	XXXX	X	X
	mobilità sostenibile, e sviluppo di infrastrutture per la modalità ciclopedonale e TPL di linea, interventi di informobilità, l'integrazione di diverse modalità di trasporto di persone, allestimento di aree di scambio attrezzate per la ricarica dei veicoli elettrici del TPL di linea e di mezzi utilizzati per la mobilità condivisa	XX	X	XX	XXX	X	X
	azioni di promozione e marketing del territorio urbano	XXXX	X	XXX	XX	X	XXX

Complementarietà e sinergia tra Strategia aree pilota SNAI e SSL GAL Gran Sasso Velino

		PSL GAL GRAN SASSO VELINO					
Tipologia di interventi area interne/SSL		SRG06-A1	SRG06-A2	SRG06-A3	SRG06-A4	SRG06-A5	COOPERAZIONE
STRATEGIE AREE PILOTA SNAI	Servizi fondamentali (istruzione, mobilità e salute)	X	X	XXX	X	X	X
	Strumento finanziario per la creazione di nuove imprese nelle aree interne	X	X	X	X	X	X
	Servizi all'infanzia aree interne	X	X	XXX	X	X	X
	Integrazione servizi scolastici aree interne	X	X	XX	X	X	X
	riqualificazione e valorizzazione del patrimonio esistente incrementando l'attrattività dello stesso, intervenendo sia sui contenitori, che sul contenuto,	XXX	XX	XXXX	XXXX	XX	XX



DAL GRAN SASSO AL VELINO. L'ABRUZZO AUTENTICO

anche attraverso l'utilizzo di tecnologie digitali. Lo stesso tipo di approccio, riguarda il patrimonio naturale presente sul territorio, che adeguatamente valorizzato e infrastrutturato, in modo ecocompatibile, può rappresentare un elemento per attrarre turisti e visitatori dai territori limitrofi e per conservare la biodiversità						
fruizione dolce del territorio, quali il ripristino o il tracciamento di sentieri, interventi per incrementare la mobilità cicloturistica	XXXX	XX	XXXX	XXXX	XX	XX
promozione e marketing del territorio interno di una strategia territoriale,	XXXX	X	XXX	X	XX	XXX

XXXX Fortissima complementarietà e sinergia

XXX Forte complementarietà e sinergia

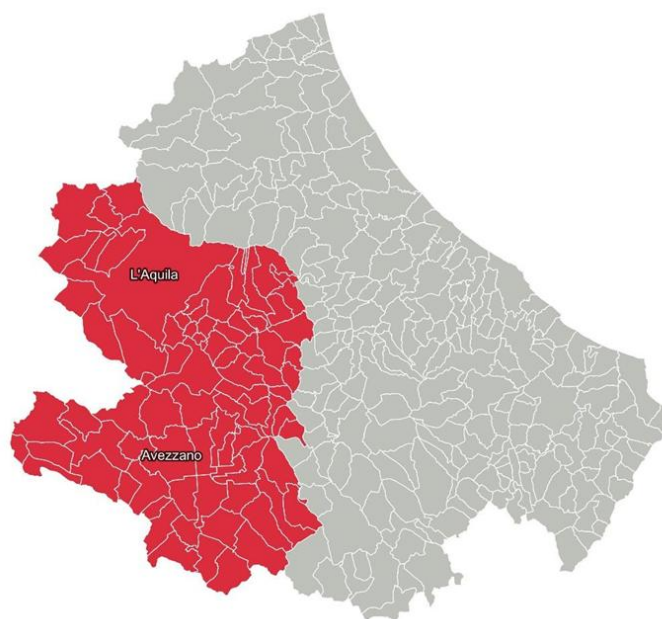
XX Sufficiente complementarietà e sinergia

X Poca o assenza di complementarietà e sinergia

Progetto ABRUZZO E-QUALITY EXPERIENZE

Il GAL Gran Sasso Velino, come capofila, il GAL Marsica e la DMC Gran Sasso Laga hanno risposto all'Avviso Pubblico a valere sulla misura "Montagna Italia" (Ministero del Turismo, Direzione Generale della Valorizzazione e della Promozione turistica, Ufficio III - Strumenti di sostegno al settore turistico e valorizzazione del patrimonio informativo, prot. n. 0009049/22 del 18/07/2022), con una proposta di intervento presentata il 30 settembre 2022 dal titolo "ABRUZZO E-QUALITY EXPERIENCE" il cui contributo richiesto è pari a 2milioni di euro.

L'iniziativa vede coinvolti altri 6 Enti tra pubblici e locali e 4 soggetti pubblico/privati: Comune di L'Aquila, Comune di Avezzano, Comunità Montana Montagna Aquilana, Comunità Montana Sirentina, Comunità Montana Montagna Marsicana, Parco Nazionale Gran Sasso Monti della Laga, Parco Regionale Sirente Velino, Fictus e Centro Turistico Giovanile.



Il territorio del progetto

Con Decreto del 23 dicembre 2022, protocollo n. 0019490/22, il Ministero del Turismo ha approvato la graduatoria di merito dell'Avviso Pubblico; su 326 le candidature pervenute in risposta all'Avviso 16 progetti sono stati finanziati. Tra questi, l'iniziativa del GAL Gran Sasso Velino è risultata 13^a. Si è in attesa del provvedimento di concessione del contributo.

Il progetto intende mettere a sistema l'attuale offerta turistica dei territori dei Gal Gran Sasso-Velino e Gal Marsica al fine di valorizzare e rendere identitaria l'offerta turistica della montagna abruzzese. L'obiettivo, attraverso l'aggregazione di territori e di imprese, è quello di migliorare la specializzazione e la qualificazione del comparto,



DAL GRAN SASSO AL VELINO. L'ABRUZZO AUTENTICO

incoraggiando gli investimenti per accrescere la capacità competitiva e innovativa dell'imprenditorialità turistica del settore, al fine rendere attraente il prodotto "montagna Abruzzo" sia sul mercato nazionale che su quello estero.

Il primo obiettivo che ci si è dati è una "migliore conoscenza di dati utili per una efficace allocazione delle risorse economiche". Per poter sapere correttamente cosa fare si è deciso di utilizzare una piattaforma di Hospitality Data Intelligence dedicata all'analisi, quasi in tempo reale, dell'andamento dei pernottamenti e della tariffa media di vendita degli stessi.

Il secondo obiettivo è quello di "migliorare la Conoscenza del Brand a livello nazionale e internazionale" così da non dover essere dipendenti solo dal turismo di vicinato, presente nei periodi di picco e con un soggiorno medio in costante diminuzione.

Il terzo obiettivo è "l'accrescimento delle competenze di Operatori e Amministratori" per massimizzare le opportunità che il territorio offre. Questo è perseguibile attraverso un percorso formativo che sia anche un momento di confronto tra "colleghi". La formazione non potrà limitarsi alla gestione della propria attività, senz'altro utile al miglioramento delle performance, ma anche e soprattutto una maggiore conoscenza del "prodotto-turistico-territorio" e alla Formazione e Rafforzamento delle competenze necessarie per la gestione degli strumenti digitali necessari all'utilizzo del Tourism Digital Hub di Italia.it.

Costo dell'intervento

Codice intervento	Descrizione intervento	Costo (fondo FSC)	Risorse dei partner
A.1	L'AQUILA CITTA' DELL'ACCOGLIENZA	200.000,00	
A.2	AVEZZANO CITTA' DEGLI EVENTI ACCESSIBILI	200.000,00	130.000,00
A.3	LE MONTAGNE DEI PAPI	100.000,00	
A.4	TERRITORIO ACCESSIBILE	240.000,00	150.000,00
A.5	LA RETE DELLA MOBILITA' LENTA E OUTDOOR	240.000,00	200.000,00
A.6	UN MODELLO DI TURISMO SOCIALE NEI PARCHI	240.000,00	
A.7	E-BIKE	100.000,00	100.000,00
A.8	TURISMO SCOLASTICO ESPERENZIALE	60.000,00	
A.9	FORMAZIONE DEGLI OPERATORI	60.000,00	
A.10	ORGANIZZAZIONE TURISTICA DELL'ACCOGLIENZA	200.000,00	
A.11	COMUNICAZIONE E PROMOZIONE DEL TERRITORIO	240.000,00	
A.12	SUPPORTO TECNICO ALL'ATTUAZIONE	120.000,00	
	TOTALE	2.000.000,00	580.000,00

Il progetto "ABRUZZO E-QUALITY EXPERIENCE" è fortemente complementare e sinergico alla SSL del GAL Gran Sasso Velino. La governance amministrativa e tecnica che ha originato la proposta progettuale è la stessa che propone la SSL presente, per cui sarà garantita la sinergia e la complementarietà.

3.3.3 Complementarietà con pertinenti interventi del CSR.

Il CSR afferma che un ruolo rilevante nell'AKIS regionale è svolto dai Gruppi di Azione Locale LEADER (GAL) che, attraverso le rispettive strategie di sviluppo, contribuiscono alla realizzazione di innovazioni di processo e di prodotto oltre che favorire la diffusione di innovazioni a vantaggio delle aree rurali in cui operano

Nella programmazione 2023-2027, il CSR fornisce ai GAL la possibilità di beneficiare direttamente di altre azioni extra Leader, in particolare può concorrere alle seguenti SRG:

SRG09 Cooperazione per azioni di supporto all'innovazione e servizi rivolti ai settori agricolo, forestale e agroalimentare

L'intervento contribuisce a migliorare i legami tra agricoltura e ricerca e a stimolare l'ammodernamento dell'attività agricola attraverso l'adozione di soluzioni innovative nelle aziende agricole e la fornitura di servizi. Esso rappresenta una importante opportunità per favorire una maggiore integrazione tra i soggetti dell'AKIS (A1) e supportare l'adozione di soluzioni innovative da parte delle imprese (A6).

SRH04 Azioni di informazione

L'intervento risponde all'obiettivo trasversale della PAC finalizzato a favorire, diffondere e condividere la conoscenza, le esperienze e le opportunità, l'innovazione e i risultati della ricerca e la digitalizzazione nel settore agroforestale e nelle zone rurali.



4. PIANO D'AZIONE

Il Piano di azione si declina in interventi/azioni, attività ed obiettivi finalizzati alla soddisfazione dei fabbisogni rilevati (Esigenze) e delle parole chiave individuate.

Intervento/Azione	Ambito tematico	Modalità attuazione
ASG51 - A-S SRG06-A1 Organizzazione turistica del territorio del Gran Sasso Velino	Sistemi di offerta socioculturali e turistico-ricreativi locali.	Gestione diretta GAL
ASG22 - A-S SRG06-A2 Qualità delle produzioni agroalimentari del territorio del Gran Sasso Velino	Sistemi locali del cibo, distretti, filiere agricole e agroalimentari.	Gestione diretta GAL
ASG53 - A-S SRG06-A3 Comunità accoglienti – Community care	Sistemi di offerta socioculturali e turistico-ricreativi locali.	Gestione diretta GAL
ASB54 - A-S SRG06-A4 Sistema delle infrastrutture turistiche e ricreative	Sistemi di offerta socioculturali e turistico-ricreativi locali.	Bando pubblico GAL
ASB25 - A-S SRG06-A5 Sostegno alle imprese agricole per investimenti produttivi	Sistemi locali del cibo, distretti, filiere agricole e agroalimentari.	Bando pubblico GAL
BOGB109 - B1.1 "Gestione"	-----	GAL
BOGB2010 - B2.1 "Animazione e Comunicazione"	-----	GAL
ASG26 - A.COOP.1 Terre D'Abruzzo	Sistemi locali del cibo, distretti, filiere agricole e agroalimentari.	Cooperazione
ASG57 - A.COOP.2 Turismo sostenibile	Sistemi di offerta socioculturali e turistico-ricreativi locali.	Cooperazione
ASG58 - A.COOP.3 Turismo in rete per la salvaguardia del paesaggio	Sistemi di offerta socioculturali e turistico-ricreativi locali.	Cooperazione

4.1 Descrizione delle azioni previste per il Sotto intervento A

ASG51 - A-S SRG06-A1

Organizzazione Turistica del territorio del Gran Sasso Velino

UA di attuazione

SRG06_ABR.01

Descrizione azione e tipologia

Azione Specifica Leader

Ambito Tematico:

Sistemi di offerta socioculturali e turistico-ricreativi locali.

Ambito Territoriale

Territorio interessato dal SSL 2023-2027 del GAL.

Finalità e descrizione generale

Le iniziative avviate nella programmazione 2014-2022 tese a organizzare l'accoglienza turistica nell'area GAL con progetti come la piattaforma digitale attrattiva, l'infrastrutturazione della mobilità lenta, la rete degli operatori, sono esperienze sulle quali si può innestare la progettazione e la realizzazione di interventi finalizzati a potenziare l'organizzazione, la valorizzazione e la gestione turistica del territorio del Gran Sasso Velino, con i 43 comuni in esso ricompresi, al fine di far emergere un territorio unico ed identitario. Il territorio del Gran Sasso Velino è articolato in 6 sub ambiti ben definiti nei paragrafi di analisi, l'obiettivo è organizzare i sub ambiti in modo da condurli ad unitarietà come destinazione "Gran Sasso aquilano". I fattori strategici e le attività da sviluppare per perseguire obiettivi e mission della destinazione turistica sono:



DAL GRAN SASSO AL VELINO. L'ABRUZZO AUTENTICO

Attività 1 - Governance: strutturazione di un sistema governance che vede la partecipazione attiva dei soggetti pubblici e privati che operano in ambito turistico sui sub ambiti del territorio Gran Sasso Velino, finalizzato alla gestione dell'offerta turistica. Attivazione di strumenti di rete tra Enti pubblici e locali, operatori turistici dell'accoglienza, della ricettività e della produzione agroalimentare di qualità.

Attività 2 - Innovazione: progettazione e attuazione di investimenti materiali ed immateriali volti a qualificare e rendere attrattiva e competitiva l'offerta turistica del territorio.

Attività 3 - Tecnologia: implementazione della piattaforma digitale per la gestione degli asset e dell'offerta turistica, investimenti in nuove tecnologie sviluppate nel settore turismo.

Attività 4 - Sostenibilità: progettazione e attuazione di azioni e investimenti materiali ed immateriali volti a valorizzare gli asset forestali e ambientali, il patrimonio culturale dell'area GAL e promuovere il turismo naturalistico.

Attività 5 - Inclusione: "Territorio accessibile" che intende avviare, in sinergia con il progetto "ABRUZZO E-QUALITY EXPERIENCE", azioni pilota materiali e immateriali tese a promuovere l'accessibilità turistica a tutti, con particolare riguardo al gruppo target delle persone disabili. Verranno avviate azioni di stimolo per la creazione e, laddove esistenti, il consolidamento dei servizi turistici erogati dalle comunità locali.

Attività 6 - Creazione d'impresa: progettazione e attuazione di azioni di informazione, animazione, formazione e assistenza rivolta ai giovani per promuovere e favorire la nascita e/o lo sviluppo di nuove imprese giovanili, startup innovative.

Attività 7 - Parità di genere: progettazione e attuazione di azioni di informazione, animazione, formazione e assistenza rivolta ai giovani per promuovere e favorire la nascita e/o lo sviluppo di nuove imprese femminili.

Attività 8 - Informazione e comunicazione: progettazione e realizzazione di azioni di informazione finalizzate a diffondere e condividere la conoscenza, le esperienze, le opportunità, l'innovazione, la ricerca, la digitalizzazione (*le azioni contribuiscono alla realizzazione della strategia AKIS regionale*). Pianificazione e realizzazione di azioni di comunicazione finalizzate a far conoscere l'offerta turistica, i servizi e le infrastrutture turistiche del territorio del Gran Sasso Velino, promuovendone l'utilizzo e facilitandone l'accesso.

Esigenze del PSP e CSR a cui l'operazione contribuisce

E3.5 Accrescere l'attrattiva dei territori

E3.7 Sostenere la progettazione integrata nelle aree rurali

E3.8 Migliorare la capacità progettuale e la partecipazione allo sviluppo del territorio degli attori locali

EA1 Promuovere la cooperazione e l'integrazione fra le diverse componenti dell'AKIS

EA5 Promuovere l'utilizzo degli strumenti digitali

Esigenze locali a cui l'operazione contribuisce

- Promuovere la fruizione sostenibile, l'uso culturale ricreativo e sociale delle aree naturali.
- Promuovere il patrimonio storico-architettonico e culturale come attrattore turistico.
- Promuovere il Gran Sasso Velino come territorio unico ed identitario.
- Sviluppare la filiera turistica, stimolare e sostenere la progettazione integrata.
- Promuovere strumenti di rete per l'organizzazione turistica.
- Rafforzare il coordinamento delle reti attive in ambito turistico.
- Rafforzare il modello di gestione e implementare gli strumenti ICT per il management e marketing dell'organizzazione turistica.
- Supportare gli operatori turistici all'utilizzo dei sistemi di tourism technology (Travel Technology) sostenuti dal GAL e dalla Regione Abruzzo.
- Promuovere una maggior partecipazione attiva degli operatori nella condivisione delle scelte che interessano l'organizzazione turistica dell'area.
- Aumentare la notorietà e il livello di flussi turistici per alcune destinazioni turistiche del territorio GAL.
- Creare e sostenere l'occupazione e l'inclusione sociale nelle aree rurali.
- Promuovere l'offerta locale sul turismo esperienziale.
- Promuovere l'offerta ecoturistica e turistico culturale.
- Promuovere attività esperienziali sul turismo enogastronomico.
- Sostenere la realizzazione o sviluppo di infrastrutture turistiche e ricreative.
- Aumentare la notorietà e la reputazione della destinazione per una offerta turistica di qualità.
- Stimolare e sostenere la realizzazione degli investimenti in ambito turistico.
- Creare e sostenere l'occupazione e l'inclusione sociale nel settore turismo.

Parole chiave

Governance dei sistemi locali



DAL GRAN SASSO AL VELINO. L'ABRUZZO AUTENTICO

Attrattività del territorio rurale

Tipologia di operazione

Operazione Specifica: L'intervento/azione SRG06-A1 è coerente/complementare con l'intervento SRG07 del PSP "Cooperazione per lo sviluppo rurale, locale e smart villages", non incluso nel CSR Abruzzo. L'intervento SRG06-A1 si differenzia dall'intervento SRG07 in quanto gli ambiti tematici, le azioni, le condizioni di ammissibilità, la formula attuativa non coincidono completamente ed intende incidere in modo significativo sull'organizzazione del turismo piuttosto che sulla promozione. L'intervento trova inoltre coerenza/complementarietà secondaria con gli interventi SRD03, SRD08, SRD09 e SRH04 del CSR Abruzzo.

Modalità attuativa:

Gestione diretta GAL.

Tipologia di beneficiari ammissibili

- Enti pubblici.
- Comuni con un bilancio annuale inferiore a 10 milioni di EUR e meno di 5 000 abitanti (attestazione del Revisore rispetto all'ultimo bilancio certificato).
- Consorzi forestali conduttori di superfici forestali, con posizione aperta nel Repertorio economico e amministrativo (REA).
- Associazioni senza fini di lucro, con posizione aperta nel Repertorio economico e amministrativo (REA).
- Microimprese o piccole imprese (come definite dalla Raccomandazione 2003/361/CE della Commissione) con posizione aperta nel Repertorio economico e amministrativo (REA) e che esercitano attività inerenti la categoria di intervento.
- Imprenditori agricoli e imprese agricole iscritti al Registro delle Imprese tenuto dalle Camere di Commercio.
- Microimprese o piccole imprese (come definite dalla Raccomandazione 2003/361/CE della Commissione) iscritte al Registro delle Imprese tenuto dalle Camere di Commercio, che esercitano attività di trasformazione e commercializzazione dei prodotti agricoli di cui all'Allegato I del TFUE esclusi i prodotti della pesca.
- GAL Gran Sasso Velino.

Principi concernenti la definizione di criteri di selezione

Non pertinente.

Collegamento con altri interventi del CSR Abruzzo

Vedi paragrafo precedente "Tipologia di operazione"

Dotazione finanziaria

€ 416.437,50

Tipologia di pagamenti

- rimborso dei costi ammissibili effettivamente sostenuti dal beneficiario
- costi unitari
- somme forfettarie
- finanziamento a tasso fisso

Entità ed intensità del sostegno (min e max)

Il Sostegno pubblico concedibile prevede un'aliquota del 100% dei costi ammissibili.

Indicatori di riferimento coerenti con il CSR Abruzzo 2023-2027 e valore target attesi per annualità conformemente alla tabella di cui all'Allegato E dell'Avviso.

Indicatore di Risultato	Nome indicatore	Descrizione indicatore	Unità di misura	TARGET	2024	2025	2026	2027	2028	2029
				Valore	Valore	Valore	Valore	Valore	Valore	
R.40	Transizione intelligente dell'economia rurale	Numero di strategie di villaggi intelligenti finanziate	N. di strategie	1	0	0	1	0	0	0
R.27*	Efficacia dell'attuazione in	Numero di operazioni che	N. di operazioni	1	0	0	1	0	0	0



DAL GRAN SASSO AL VELINO. L'ABRUZZO AUTENTICO

	campo ambientale/climatico attraverso investimenti nelle zone rurali	contribuiscono alla sostenibilità ambientale e agli obiettivi di mitigazione e adattamento al clima nelle zone rurali								
R.1**	Migliorare le prestazioni attraverso la conoscenza e l'innovazione	Numero di persone che beneficiano di un sostegno per la consulenza, la formazione, lo scambio di conoscenze o la partecipazione a gruppi operativi del PEI per migliorare le prestazioni economiche, sociali, ambientali, climatiche e di efficienza delle risorse sostenibili.	N. di persone	40	0	0	10	15	15	0
R.42	Promuovere l'inclusione sociale	Numero di persone coperte da progetti di inclusione sociale sovvenzionati	N. di persone	9	0	0	3	3	3	0

Note

* L'Azione ASG51 - A-S SRG06-A1 prevede di promuovere la fruizione sostenibile, l'uso culturale ricreativo e sociale delle aree naturali e interventi finalizzati a sostenere un turismo sostenibile e a promuovere il turismo naturalistico. L'Azione ASG51 - A-S SRG06-A1 prevede la progettazione e realizzazione di azioni di informazione finalizzate a diffondere e condividere la conoscenza, le esperienze, le opportunità, l'innovazione, la ricerca, la digitalizzazione.

** L'Azione ASG51 - A-S SRG06-A1 prevede la progettazione e realizzazione di azioni di informazione finalizzate a diffondere e condividere la conoscenza, le esperienze, le opportunità, l'innovazione, la ricerca, la digitalizzazione.

Indicatore di OUTPUT	descrizione Indicatore di Output	TARGET	2024	2025	2026	2027	2028	2029	NOTE
		Valore	Valore	Valore	Valore	Valore	Valore	Valore	
O.32	O.32. Numero di altre operazioni o unità di cooperazione (escluso il PEI indicato in O.1).	1	0	0	1	0	0	0	Piano di attività finalizzato allo sviluppo della Filiera Turistica dell'area del Gran Sasso Velino realizzato. Il Piano trova corrispondenza con la Domanda di Sostegno.

Gli indicatori saranno raggiunti attraverso interventi (progetti) che permetteranno di valorizzare il patrimonio ambientale, culturale ed archeologico dell'area GAL coinvolgendo Comuni e operatori turistici del territorio, consentendo di perseguire i numeri prefissati.

Applicazione delle norme in materia di aiuti di stato

Reg. (UE) n. 2472/2022 del 14 dicembre 2022 (ABER).



ASG22 - A-S SRG06-A2

Qualità delle produzioni agroalimentari del territorio del Gran Sasso Velino

UA di attuazione

SRG06_ABR.01

Descrizione azione e tipologia

Azione Specifica Leader

Ambito Tematico:

Sistemi locali del cibo, distretti, filiere agricole e agroalimentari.

Ambito Territoriale

Territorio interessato dal SSL 2023-2027 del GAL.

Finalità e descrizione generale

Nel territorio del Gran Sasso Velino il modello di agricoltura non è, tranne rare eccezioni, di tipo intensivo per cui si caratterizza per le piccole produzioni di nicchia e di qualità ed un'elevata presenza di allevamenti (l'economia della transumanza si percepisce ancora molto forte nelle comunità a ridosso del Gran Sasso e di Campo Imperatore). Gli ultimi anni vedono la crescita in termini numerici dei piccoli produttori che stanno tentando di affermarsi in segmento di mercato che richiede un livello di qualità dei prodotti medio-alto. La presenza di 11 presidi "Slow food" ne è la testimonianza. Tranne alcuni esempi il connubio territorio-prodotto tipico e di qualità non è sufficientemente organizzato e, di conseguenza, non percepito se non nei prodotti che portano il nome del paese di provenienza della tipicità. Diversi sono i tentativi in atto per cercare di stimolare i produttori ad organizzarsi per rispondere al meglio alle esigenze del mercato e di valorizzare le produzioni al di fuori del contesto locale e regionale. Sulla base di queste considerazioni, il territorio necessita, analogamente a quanto previsto nel settore del turismo, di stimolare con rinnovata forza l'organizzazione dei piccoli produttori, la valorizzazione delle produzioni di qualità, la partecipazione in forma aggregata nei mercati locali, regionali e nazionali. Con Deliberazione di giunta regionale n. 212 del 14/04/2023 è stato approvato il Protocollo d'Intesa tra Regione Abruzzo e GAL la cui finalità è di attivare un'azione coordinata, attraverso una collaborazione operativa istituzionalizzata, che sia idonea a promuovere, in modo unitario e sinergico, le eccellenze dei territori, in particolare quelli rurali e aree interne, nonché le produzioni tipiche del territorio abruzzese. L'azione coordinata si sostanzia nella definizione di un calendario di eventi e di manifestazioni alle quali partecipare in forma sinergica, coordinata ed unitaria; nel favorire la partecipazione agli eventi le produzioni tipiche dell'agroalimentare abruzzese e le imprese; nel definire modalità coordinate di comunicazione.

L'intervento/azione sostiene la progettazione, l'organizzazione e la realizzazione di azioni volte a tutelare (con marchi, presidi ed altro) le produzioni di qualità del territorio del Gran Sasso Velino per elevare la redditività delle piccole produzioni ed organizzare le filiere settoriali e multisettoriali. I fattori strategici e le attività che definiscono intelligentemente il sistema che si andrà a creare e sviluppare sono:

Attività 1 - Governance: organizzazione di un sistema di relazioni tra soggetti pubblici e privati che operano sul territorio e che direttamente o indirettamente sono coinvolti attivamente nella produzione, trasformazione, valorizzazione, promozione e vendita dei prodotti agroalimentari tradizionali locali di qualità. Laddove se ne ravvisi la possibilità, stimolare e sostenere distretti del cibo di qualità e le filiere corte settoriali e multisettoriali.

Attività 2 - Innovazione: progettazione e attuazione di azioni e investimenti materiali ed immateriali volti a sostenere i progetti di valorizzazione dell'offerta enogastronomica di qualità e lo sviluppo del sistema locale agroalimentare del territorio del Gran Sasso Velino.

Attività 3 - Tecnologia: utilizzo delle nuove tecnologie per gestire e promuovere l'offerta enogastronomica dei produttori e del sistema locale del Gran Sasso Velino.

Azione 4 - Sostenibilità: progettazione e attuazione di azioni finalizzate a promuovere il consumo di alimenti locali i cui processi di produzione siano improntati all'utilizzo di elementi naturali e favorevoli alla convivenza tra uomo e biodiversità animale e vegetale.

Attività 5 - Inclusione: progettazione e attuazione di azioni di informazione, animazione, formazione e orientamento al lavoro, rivolto ai gruppi vulnerabili, con l'obiettivo di contribuire ad aumentare l'offerta di manodopera disponibile sul territorio. Soprattutto nelle piccole realtà locali, la salvaguardia di un prodotto da presidiare passa attraverso la mobilitazione della comunità locali che, opportunamente stimolate e sostenute, possono essere garanzia di presidio e tutela del prodotto tipico di qualità.

Attività 6 - Creazione d'impresa: progettazione e attuazione di azioni di informazione, animazione, formazione e assistenza rivolta ai giovani per promuovere e favorire la nascita e/o lo sviluppo di nuove imprese giovanili e startup innovative sull'agroalimentare di qualità.



DAL GRAN SASSO AL VELINO. L'ABRUZZO AUTENTICO

Attività 7 - Parità di genere: progettazione e attuazione di azioni di informazione, animazione, formazione e assistenza rivolta alle donne per promuovere e favorire la nascita e/o lo sviluppo di nuove imprese femminili.

Attività 8 - Informazione e comunicazione: progettazione e realizzazione di azioni di informazione finalizzate a diffondere e condividere la conoscenza, le esperienze, le opportunità, l'innovazione, la ricerca, la digitalizzazione (*le azioni contribuiscono alla realizzazione della strategia AKIS regionale*). Pianificazione e realizzazione di azioni di comunicazione finalizzate a far conoscere finalità e obiettivi delle azioni messe in atto dal GAL in coerenza con quanto previsto sul tema della sostenibilità.

Esigenze del PSP e CSR a cui l'operazione contribuisce

- E1.6 Promuovere i processi di integrazione e aggregazione delle imprese e dell'offerta
- E1.7 Sostenere la creazione e il consolidamento di filiere locali e dei canali di vendita diretta
- E1.9 Migliorare la penetrazione e il posizionamento sul mercato
- E2.4 Implementare piani e azioni volti ad aumentare la resilienza
- E3.7 Sostenere la progettazione integrata nelle aree rurali
- EA1 Promuovere la cooperazione e l'integrazione fra le diverse componenti dell'AKIS
- EA5 Promuovere l'utilizzo degli strumenti digitali
- E3.9 Promuovere l'innalzamento della qualità e salubrità delle produzioni agroalimentari e forestali
- E3.10 Promuovere la conoscenza del consumatore

Esigenze a cui l'operazione contribuisce

- Tutelare e valorizzare le varietà locali a rischio di estinzione.
- Valorizzare le produzioni agroalimentari locali tipiche e di qualità.
- Promuovere il consumo di cibo prodotto con basso impatto sull'ambiente.
- Sostenere il connubio territorio-qualità delle produzioni anche attraverso un brand unico.
- Accrescere l'attrattività dei territori e dei prodotti.
- Sviluppare le reti esistenti e facilitare la nascita di nuove aggregazioni interessate alla valorizzazione dei prodotti agroalimentari tradizionali locali e tipiche; sostenere la progettazione integrata.
- Promuovere la conoscenza presso buyer e consumatori finali mediante la partecipazione a mercati ed eventi regionali ed extraregionali.
- Sostenere la produzione dei prodotti agroalimentari locali tipiche e di qualità.
- Creare e sostenere l'occupazione e l'inclusione nel settore agroalimentare anche sostenendo le comunità locali.
- Promuovere forme di collaborazione (reti lunghe e reti corte).
- Accrescere la conoscenza dei consumatori sulle produzioni agroalimentari del territorio.
- Promuovere la vendita diretta e le filiere corte.
- Promuovere l'innovazione e sostenere la creazione di comunità del cibo intelligenti.
- Valorizzare l'agrobiodiversità (o biodiversità di interesse agricolo e alimentare).
- Stimolare e promuovere l'imprenditorialità nelle aree rurali.

Parole chiave

Sistema produttivo locale
Produzioni agroalimentari di qualità

Tipologia di operazione

Operazione Specifica: L'intervento/azione SRG06-A2 è coerente/complementare con l'intervento SRG07 del PSP "Cooperazione per lo sviluppo rurale, locale e smart villages", non incluso nel CSR Abruzzo. L'intervento SRG06-A2 si differenzia dall'intervento SRG07 in quanto ambiti tematici, azione, le condizioni di ammissibilità, la formula attuativa non coincidono completamente. L'intervento trova inoltre coerenza/complementarietà secondaria con l'intervento SRH04 del CSR Abruzzo. L'intera operazione si pone in continuità con la precedente esperienza del PSL 2014-2022 del GAL Gran Sasso Velino.

Modalità attuativa:

Gestione diretta GAL.

Tipologia di beneficiari ammissibili

- Enti pubblici.
- Comuni con un bilancio annuale inferiore a 10 milioni di EUR e meno di 5 000 abitanti (attestazione del Revisore rispetto all'ultimo bilancio certificato)



- Consorzi forestali conduttori di superfici forestali, con posizione aperta nel Repertorio economico e amministrativo (REA).
- Associazioni senza fini di lucro, con posizione aperta nel Repertorio economico e amministrativo (REA).
- Microimprese o piccole imprese (come definite dalla Raccomandazione 2003/361/CE della Commissione) con posizione aperta nel Repertorio economico e amministrativo (REA) e che esercitano attività inerenti la categoria di intervento.
- Imprenditori agricoli e imprese agricole iscritti al Registro delle Imprese tenuto dalle Camere di Commercio.
- Microimprese o piccole imprese (come definite dalla Raccomandazione 2003/361/CE della Commissione) iscritte al Registro delle Imprese tenuto dalle Camere di Commercio, che esercitano attività di trasformazione e commercializzazione dei prodotti agricoli di cui all'Allegato I del TFUE esclusi i prodotti della pesca.
- GAL Gran Sasso Velino.

Principi concernenti la definizione di criteri di selezione

Non pertinente.

Collegamento con altri interventi del CSR Abruzzo

Vedi paragrafo precedente "Tipologia di operazione"

Dotazione finanziaria

€ 420.000,00

Tipologia di pagamenti

- rimborso dei costi ammissibili effettivamente sostenuti dal beneficiario
- costi unitari
- somme forfettarie
- finanziamento a tasso fisso

Entità ed intensità del sostegno (min e max)

Il Sostegno pubblico concedibile prevede un'aliquota del 100% dei costi ammissibili.

Indicatori di riferimento coerenti con il CSR Abruzzo 2023-2027 e valore target attesi per annualità conformemente alla tabella di cui all'Allegato E dell'Avviso.

Indicatore di Risultato	Nome indicatore	Descrizione indicatore	Unità di misura	TARGET	2024	2025	2026	2027	2028	2029
				Valore	Valore	Valore	Valore	Valore	Valore	Valore
R.40	Transizione intelligente dell'economia rurale	Numero di strategie di villaggi intelligenti finanziati	N. di strategie	1	0	0	1	0	0	0
R.10*	Migliore organizzazione della filiera	Numero di aziende agricole che partecipano a gruppi di produttori, organizzazioni di produttori, mercati locali, filiera corta e sistemi di qualità sostenuti dalla PAC	N. Aziende Agricole	6	0	0	2	2	2	0
R.42	Promuovere l'inclusione sociale	Numero di persone coperte da progetti di inclusione sociale sovvenzionati	N. di persone	9	0	0	3	3	3	0

Note

* l'Azione ASG22 - A-S SRG06-A2 prevede un sistema di relazioni tra soggetti pubblici e privati che operano sul territorio e che direttamente o indirettamente sono coinvolti attivamente nella produzione, trasformazione, valorizzazione, promozione e vendita dei prodotti



DAL GRAN SASSO AL VELINO. L'ABRUZZO AUTENTICO

agroalimentari tradizionali locali di qualità.

Indicatore di OUTPUT	descrizione Indicatore di Output	TARGET	2024	2025	2026	2027	2028	2029	NOTE
		Valore	Valore	Valore	Valore	Valore	Valore	Valore	
O.32	O.32. Numero di altre operazioni o unità di cooperazione (escluso il PEI indicato in O.1).	1	0	0	1	0	0	0	Piano di attività ed operazioni finalizzate alla creazione di filiere agroalimentari di qualità realizzato. Il Piano trova corrispondenza con la Domanda di Sostegno.

Gli indicatori saranno raggiunti attraverso interventi (progetti) che permetteranno di aggregare filiere produttive agricole dell'area GAL coinvolgendo associazioni di produttori e singole imprese, consentendo di perseguire i numeri prefissati.

Applicazione delle norme in materia di aiuti di stato

Reg. (UE) n. 2472/2022 del 14 dicembre 2022 (ABER).



DAL GRAN SASSO AL VELINO. L'ABRUZZO AUTENTICO

ASG53 - A-S SRG06-A3

Comunità accoglienti – Community care.

UA di attuazione

SRG06_ABR.01

Descrizione azione e tipologia

Azione Specifica Leader

Ambito Tematico:

Sistemi di offerta socioculturali e turistico-ricreativi locali.

Ambito Territoriale

Territorio interessato dal SSL 2023-2027 del GAL.

Finalità e descrizione generale

La comunità locale, con i suoi valori, il suo stile di vita e il proprio patrimonio culturale ed identitario, fornisce alle strategie di valorizzazione del prodotto turistico enogastronomico di qualità un contenuto cruciale per rafforzare il territorio come destinazione turistica, ambientale, culturale e produttiva. Infatti nelle nuove tendenze del comportamento della domanda turistica osservata negli ultimi anni si nota un forte incremento delle destinazioni turistiche basate sulla offerta creata nei borghi delle aree più interne del Paese ove tradizionalmente vi sono anche prodotti enogastronomici tipici di qualità. Coerentemente con quanto previsto nell'operazione SGR06-01, il ruolo della comunità locale nel suo complesso assume un'importanza centrale per migliorare le prestazioni turistiche delle singole comunità e del territorio in generale nell'ottica della multifunzionalità. L'operazione ha lo scopo di progettare e sostenere la creazione e il consolidamento di forme di "economie collaborative locali" principalmente destinate a svolgere compiti trasversali agli interventi SRG06-01 e SRG06-02 nonché integrativi nei servizi fondamentali e nell'accoglienza e ospitalità turistica. I fattori strategici e le attività previste sono:

Attività 1 - Governance: organizzazione e attivazione di una o più "economie collaborative locali" (secondo forme più consone alle esigenze della realtà di riferimento) composte dai diversi stakeholders locali siano pubblici che privati aperti alla partecipazione di cittadini, operatori economici ed associazioni locali.

Attività 2 - Innovazione: progettazione di azioni di accompagnamento alla creazione di forme innovative di economie collaborative per l'attivazione di servizi locali multisettoriali.

Attività 3 - Tecnologia: attivazione delle nuove tecnologie per gestire i servizi attivati nelle comunità locali.

Attività 4 - Sostenibilità: attivazione di interventi socialmente sostenibili e a vantaggio della comunità.

Attività 5 - Inclusione: coinvolgimento di ampi target di popolazione e d'impresa coinvolti nell'erogazione di servizi multi-settoriali, in alcuni casi i destinatari degli interventi sono le fasce di popolazione più fragili e deboli.

Attività 6 - Informazione e comunicazione: progettazione e realizzazione di azioni di informazione finalizzate a diffondere e condividere la conoscenza, le esperienze, le opportunità, l'innovazione, la ricerca, la digitalizzazione (*le azioni contribuiscono alla realizzazione della strategia AKIS regionale*). Pianificazione e realizzazione di azioni di comunicazione finalizzate a far conoscere finalità e obiettivi delle azioni messe in atto dal GAL in coerenza con quanto previsto sul tema della sostenibilità, in questo caso sociale ed economica.

Esigenze del PSP e CSR a cui l'operazione contribuisce

E2.4 Implementare piani e azioni volti ad aumentare la resilienza

E3.3 Creare e sostenere l'occupazione e l'inclusione sociale nelle aree rurali

E3.5 Accrescere l'attrattività dei territori

E3.7 Sostenere la progettazione integrata nelle aree rurali

E3.8 Migliorare la capacità progettuale e la partecipazione allo sviluppo del territorio degli attori locali

EA1 Promuovere la cooperazione e l'integrazione fra le diverse componenti dell'AKIS

EA5 Promuovere l'utilizzo degli strumenti digitali

Esigenze a cui l'operazione contribuisce

- Potenziare e migliorare il sistema di offerta turistica.
- Migliorare la visita negli attrattori territoriali.
- Promuovere attività esperienziali sul turismo enogastronomico.
- Stimolare la creazione di forme di "economie collaborative" multifunzionali.
- Accrescere l'attrattività dei territori e dei prodotti.
- Motivare la permanenza nelle aree nelle aree rurali.



- Promuovere nuove forme di imprenditorialità nelle aree rurali

Parole chiave

Governance dei sistemi locali
Attrattività del territorio rurale
Economie collaborative locali
Coesione sociale

Tipologia di operazione

Operazione Specifica: L'intervento/azione SRG06-A3 è coerente/complementare con l'intervento SRG07 del PSP "Cooperazione per lo sviluppo rurale, locale e smart villages", non incluso nel CSR Abruzzo. L'intervento SRG06-A3 si differenzia dall'intervento SRG07 in quanto ambiti tematici, l'azione, le condizioni di ammissibilità, la formula attuativa non coincidono completamente. L'intervento trova inoltre coerenza/complementarietà secondaria con l'intervento SRH04 del CSR Abruzzo. L'economia collaborativa è una forma innovativa che sta affermandosi nelle piccole realtà rurali e delle aree interne per contrastare fenomeni di assenza dei servizi alle comunità locali in mancanza dei quali lo spopolamento è accentuato.

Formula attuativa:

Gestione diretta GAL.

Tipologia di beneficiari ammissibili

- Enti pubblici.
- Comuni con un bilancio annuale inferiore a 10 milioni di EUR e meno di 5 000 abitanti (attestazione del Revisore rispetto all'ultimo bilancio certificato).
- Consorzi forestali conduttori di superfici forestali, con posizione aperta nel Repertorio economico e amministrativo (REA).
- Associazioni senza fini di lucro, con posizione aperta nel Repertorio economico e amministrativo (REA).
- Microimprese o piccole imprese (come definite dalla Raccomandazione 2003/361/CE della Commissione) con posizione aperta nel Repertorio economico e amministrativo (REA) e che esercitano attività inerenti la categoria di intervento.
- Imprenditori agricoli e imprese agricole iscritti al Registro delle Imprese tenuto dalle Camere di Commercio.
- Microimprese o piccole imprese (come definite dalla Raccomandazione 2003/361/CE della Commissione) iscritte al Registro delle Imprese tenuto dalle Camere di Commercio, che esercitano attività di trasformazione e commercializzazione dei prodotti agricoli di cui all'Allegato I del TFUE esclusi i prodotti della pesca.
- GAL Gran Sasso Velino.

Principi concernenti la definizione di criteri di selezione

Non pertinente.

Collegamento con altri interventi del CSR Abruzzo

Vedi paragrafo precedente "Tipologia di operazione"

Dotazione finanziaria

€ 200.000,00

Tipologia di pagamenti

- rimborso dei costi ammissibili effettivamente sostenuti dal beneficiario
- costi unitari
- somme forfettarie
- finanziamento a tasso fisso

Entità ed intensità del sostegno (min e max)

Il Sostegno pubblico concedibile prevede un'aliquota del 100% dei costi ammissibili.

Indicatori di riferimento coerenti con il CSR Abruzzo 2023-2027 e valore target attesi per annualità conformemente alla tabella di cui all'Allegato E dell'Avviso.



DAL GRAN SASSO AL VELINO. L'ABRUZZO AUTENTICO

Indicatore di Risultato	Nome indicatore	Descrizione indicatore	Unità di misura	TARGET	2024	2025	2026	2027	2028	2029
				Valore	Valore	Valore	Valore	Valore	Valore	Valore
R.40	Transizione intelligente dell'economia rurale	Numero di strategie di villaggi intelligenti finanziate	N. di strategie	1	0	0	1	0	0	0
R.42*	Promuovere l'inclusione sociale	Numero di persone coperte da progetti di inclusione sociale sovvenzionati	N. di persone	81	0	0	21	30	30	0

Note

* l'Azione ASG53 - A-S SRG06-A3 prevede il coinvolgimento di ampi target di popolazione e d'impresa coinvolti nell'erogazione di servizi multisettoriali, in alcuni casi i destinatari degli interventi sono le fasce di popolazione più fragili e deboli.

Indicatore di OUTPUT	descrizione Indicatore di Output	TARGET	2024	2025	2026	2027	2028	2029	NOTE
		Valore	Valore	Valore	Valore	Valore	Valore	Valore	
O.32	O.32. Numero di altre operazioni o unità di cooperazione (escluso il PEI indicato in O.1).	1	0	0	1	0	0	0	Piano di attività ed operazioni finalizzate alla creazione di filiere agroalimentari di qualità realizzati. Il Piano trova corrispondenza con la Domanda di Sostegno.

Gli indicatori saranno raggiunti attraverso interventi (progetti) che permetteranno di aggregare associazioni no-profit e cooperative di comunità, consentendo di perseguire i numeri prefissati.

Applicazione delle norme in materia di aiuti di stato

Reg. (UE) n. 2472/2022 del 14 dicembre 2022 (ABER).



ASB54 - A-S SRG06-A4

Sistema delle infrastrutture turistiche e ricreative

UA di attuazione

SRG06_ABR.01

Descrizione azione e tipologia

Azione Specifica Leader

Ambito Tematico:

Sistemi di offerta socioculturali e turistico-ricreativi locali.

Ambito Territoriale

Territorio interessato dal SSL 2023-2027 del GAL.

Finalità e descrizione generale

L'area riesce ad esprimere un maggiore appeal ed una aumentata capacità di attrazione se il sistema di fruizione delle mete di visita e delle infrastrutture turistiche, per il tempo libero, per lo sport e ricreative viene migliorato e adeguato alle nuove esigenze e alle nuove tendenze. Con questa operazione, si intende sostenere la realizzazione di iniziative di natura pubblica che possano migliorare la capacità attrattiva dei luoghi sia per il turista/visitatore che per i cittadini residenti, nell'ottica di un miglioramento della percezione di un territorio accogliente ed organizzato anche verso specifici target. Tramite procedure di evidenza pubblica potranno essere candidati progetti presentati sia in forma singola che associata anche capaci di armonizzare investimenti già realizzati secondo la logica dell'integrazione funzionale.

Esigenze del PSP e CSR a cui l'operazione contribuisce

E3.5 Accrescere l'attrattività dei territori

E3.7 Sostenere la progettazione integrata nelle aree rurali

E3.8 Migliorare la capacità progettuale e la partecipazione allo sviluppo del territorio degli attori locali

EA1 Promuovere la cooperazione e l'integrazione fra le diverse componenti dell'AKIS

Esigenze a cui l'operazione contribuisce

- Aumentare la reputazione e il livello di flussi per alcune destinazioni turistiche del territorio GAL.
- Sostenere la realizzazione o lo sviluppo di infrastrutture turistiche e ricreative.
- Aumentare la fruizione dei luoghi di visita e delle aree a maggiore frequentazione.
- Promuovere la fruizione sostenibile, l'uso culturale ricreativo e sociale delle aree naturali e boschive.
- Promuovere il patrimonio storico-architettonico e culturale come attrattore turistico.

Parole chiave

Attrattività del territorio rurale

Infrastrutture per lo sviluppo turistico

Tipologia di operazione

Operazione Specifica: L'intervento/azione SRG06-A4 è coerente/complementare con l'intervento SRD07 del PSP "investimenti in infrastrutture per l'agricoltura e per lo sviluppo socioeconomico delle aree rurali", intervento non incluso nel CSR Abruzzo. L'intervento SRG06-A4 si differenzia dall'intervento SRD07 in quanto obiettivi, indicatori, condizioni di ammissibilità ed interventi non sono completamente speculari. L'intervento SRG06-A4 non interviene sulle infrastrutture per l'agricoltura ma solo su quelle per lo sviluppo socioeconomico, di conseguenza l'obiettivo e l'indicatore inerenti non sono considerati. L'intervento SRG06-A4 sostiene solo gli investimenti delle Azioni 4 e 5 escludendo quelli delle Azioni 1, 2, 3, 6 e 7 previste nell'intervento SRD07. Cambiano anche i beneficiari e le condizioni di ammissibilità di seguito.

Modalità attuativa

Bando pubblico GAL.

Tipologia degli interventi ammissibili

- Realizzazione, riqualificazione, adeguamento e ampliamento di infrastrutture turistiche intese quali beni costituiti da opere e impianti utilizzabili dalla collettività e collocati in aree aperte al pubblico tra cui:
 - realizzazione e/o adeguamento e/o implementazione di percorsi escursionistici a piedi, a cavallo, in bicicletta, etc;
 - realizzazione e/o adeguamento e/o implementazione di parchi tematici o parchi a tema;
 - realizzazione e/o adeguamento e/o implementazione di infrastrutture turistiche nei boschi;
 - realizzazione e/o adeguamento e/o implementazione di aree camper;



- realizzazione di infrastrutture leggere per lo sviluppo di attività sportive e turistiche in ambienti lentici e lotici;
 - realizzazione di nuove tratte di accesso o di collegamento tra più itinerari tematici;
 - acquisto/realizzazione e installazione di pannelli descrittivi, segnaletica direzionale e di continuità;
 - interventi mirati a garantire l'accessibilità e la fruibilità a utenti con esigenze complesse e differenziate (pedane e ponti in legno su sentieri scivolosi o su percorsi con gradini e terrazzamenti, zone di sosta e postazioni di osservazione adeguate a chi si muove su sedia a rotelle, indicazioni con scritte Braille o mappe tattili per coloro che hanno difficoltà visive, attrezzature destinate allo scopo);
 - realizzazione di strutture di riparo temporaneo dalle intemperie, bivacchi, aree di sosta per campeggio, per camper, aree picnic, punti sosta e punti esposizione;
 - realizzazione di infrastrutture leggere per lo sviluppo del turismo naturalistico;
 - realizzazione di punti di appoggio e di apprestamento di servizi igienici;
 - georeferenziazione degli itinerari;
 - adeguamento di immobili e/o acquisto di arredi e attrezzature per la realizzazione o il miglioramento di centri di informazione e accoglienza turistica;
 - recupero, conservazione, ristrutturazione e adeguamento di strutture di pregio paesaggistico – culturale situate lungo o in prossimità dei percorsi e itinerari turistici.
- Realizzazione, miglioramento, adeguamento e ampliamento di infrastrutture ricreative pubbliche:
- realizzazione e/o adeguamento di strutture per attività sportive all'aperto;
 - realizzazione e/o adeguamento di strutture senza scopo di lucro per attività culturali, inclusi teatri, musei, ecomusei, cinema, circoli, orti botanici;
 - realizzazione di spazi destinati a ludoteche, spazi polifunzionali ricreativi, aree attrezzate per l'infanzia.

Condizioni di ammissibilità

sono considerate ammissibili le domande di sostegno che alla data di presentazione soddisfano i seguenti principali requisiti di ammissibilità:

- Il soggetto richiedente appartiene ad una delle tipologie indicate nel paragrafo "Tipologia di beneficiari ammissibili".
- Il soggetto richiedente è iscritto all'Anagrafe delle Aziende Agricole all'interno del SIAN.
- Il soggetto richiedente ha sede all'interno del territorio interessato dalla SSL del GAL Gran Sasso Velino.
- Gli interventi vengono realizzati esclusivamente nelle aree indicate nel paragrafo "Ambito Territoriale".
- Il soggetto richiedente possiede un diritto reale o personale di godimento della proprietà sulla quale insiste l'investimento ed autorizzato all'intervento.
- Le proprietà oggetto di investimenti sono presenti sul Fascicolo Aziendale.
- Gli interventi per i quali si richiede il contributo non sono oggetto di altri contributi.
- Ciascun soggetto richiedente può presentare una sola domanda di sostegno.
- Alla domanda di sostegno deve essere allegato un Piano Interventi (PI) della durata di 12 mesi, da avviare successivamente alla presentazione della domanda di sostegno, volto a fornire elementi per la valutazione della efficacia dell'operazione per il raggiungimento delle finalità dell'intervento.
- Il contributo minimo richiedibile è superiore a 50.000,00 Euro.
- Il punteggio minimo auto dichiarato è uguale o superiore al 30% di quello massimo attribuibile.

Impegni inerenti le operazioni di investimento

Il beneficiario di un'operazione di investimento si impegna a:

- realizzare l'operazione conformemente a quanto definito con le disposizioni attuative dell'Autorità di Gestione regionale;
- assicurare la stabilità dell'operazione di investimento oggetto di sostegno per un periodo minimo di cinque anni di tempo e alle condizioni stabilite dalla Autorità di Gestione regionale;
- rispettare gli obblighi di informazione e pubblicità disposti dal Regolamento di esecuzione (UE) 2022/129.

Erogazione di anticipi

È consentito il pagamento di anticipi ai beneficiari da parte degli Organismi pagatori per un importo massimo del 50% del contributo concesso per le singole operazioni alle condizioni stabilite nella sezione 4.7.3, paragrafo 3, del presente Piano.

Tipologia di beneficiari ammissibili

- GAL.
- Enti pubblici.
- Comuni con un bilancio annuale inferiore a 10 milioni di EUR e meno di 5 000 abitanti (attestazione del Revisore rispetto



all'ultimo bilancio certificato).

Consorzi forestali conduttori di superfici forestali, con posizione aperta nel Repertorio economico e amministrativo (REA).

Fondazioni e Associazioni senza fini di lucro, con posizione aperta nel Repertorio economico e amministrativo (REA).

Microimprese o piccole imprese (come definite dalla Raccomandazione 2003/361/CE della Commissione) con posizione aperta nel Repertorio economico e amministrativo (REA) e che esercitano attività inerenti la categoria di intervento.

Imprenditori agricoli e imprese agricole iscritti al Registro delle Imprese tenuto dalle Camere di Commercio.

Microimprese o piccole imprese (come definite dalla Raccomandazione 2003/361/CE della Commissione) iscritte al Registro delle Imprese tenuto dalle Camere di Commercio, che esercitano attività di trasformazione e commercializzazione dei prodotti agricoli di cui all'Allegato I del TFUE esclusi i prodotti della pesca.

Principi concernenti la definizione di criteri di selezione

- Localizzazione territoriale operazione
- Caratteristiche del soggetto richiedente
- Dimensione economica dell'operazione
- Caratteristiche degli interventi
- Connessione con altri interventi
- Cofinanziamento

Collegamento con altri interventi del CSR Abruzzo

Vedi paragrafo precedente "Tipologia di operazione"

Dotazione finanziaria

€ 700.000,00

Tipologia di pagamenti

rimborso dei costi ammissibili effettivamente sostenuti dal beneficiario

costi unitari

somme forfettarie

finanziamento a tasso fisso

Entità ed intensità del sostegno (min e max)

Il Sostegno pubblico massimo concedibile potrà essere del 100% dei costi ammissibili.

Il contributo massimo definito dal bando non potrà superare € 150.000,00

Indicatori di riferimento coerenti con il CSR Abruzzo 2023-2027 e valore target attesi per annualità conformemente alla tabella di cui all'Allegato E dell'Avviso.

Indicatore di Risultato	Nome indicatore	Descrizione indicatore	Unità di misura	TARGET	2024	2025	2026	2027	2028	2029
				Valore	Valore	Valore	Valore	Valore	Valore	Valore
R.41*	Collegare l'Europa rurale	Numero della popolazione rurale che beneficia di un migliore accesso ai servizi e alle infrastrutture grazie al sostegno della PAC	N. di persone	5.000	0	0	2.000	3.000	0	0
R.42**	Promuovere l'inclusione sociale	Numero di persone coperte da progetti di inclusione sociale sovvenzionati	N. di persone	6	0	0	3	3	0	0

Note

* Comunità locali interessate direttamente dagli investimenti realizzati con le risorse concesse con il bando GAL inerente.

** L'Azione ASB54 - A-S SRG06-A4 prevede il coinvolgimento di target di popolazione coinvolti nell'erogazione di servizi.



DAL GRAN SASSO AL VELINO. L'ABRUZZO AUTENTICO

Indicatore di OUTPUT	descrizione Indicatore di Output	TARGET	2024	2025	2026	2027	2028	2029	NOTE
		Valore	Valore	Valore	Valore	Valore	Valore	Valore	
O.22	O.22 Numero di operazioni o unità relative agli investimenti nelle infrastrutture sovvenzionate.	5	0	0	2	3	0	0	Investimenti in infrastrutture per lo sviluppo socio-economico realizzati.

Gli indicatori saranno raggiunti attraverso il sostegno ad interventi (progetti) di investimento di natura pubblica destinati alla popolazione locale, consentendo di perseguire i numeri prefissati.

Applicazione delle norme in materia di aiuti di stato

Reg. (UE) n. 2472/2022 del 14 dicembre 2022 (ABER).



ASB25 - A-S SRG06-A5

Sostegno alle imprese agricole per investimenti produttivi

UA di attuazione

SRG06_ABR.01

Descrizione azione e tipologia

Azione Specifica Leader

Ambito Tematico prioritario:

Sistemi locali del cibo, distretti, filiere agricole e agroalimentari

Ambito Territoriale

Territorio interessato dal SSL 2023-2027 del GAL.

Finalità e descrizione generale

L'analisi svolta in sede di redazione della SSL ha evidenziato come l'area GAL si connota per la presenza di una serie di piccole aziende agricole e della trasformazione agroalimentare che stanno orientando le proprie strategie aziendali verso produzioni di qualità ed innovative conservando la tradizione produttiva che ne ha reso famoso il prodotto.

L'intervento è finalizzato a potenziare la competitività sui mercati delle aziende agricole e ad accrescere la redditività delle stesse, migliorandone, al contempo, le performance climatico-ambientali. Tali finalità saranno perseguite attraverso la valorizzazione delle strutture aziendali, l'incremento della produttività e l'adeguamento della struttura dei costi e dei ricavi aziendali. In tale contesto, è prevista la concessione del sostegno ad investimenti, connessi al ciclo produttivo agricolo delle aziende, che perseguono una o più delle seguenti finalità specifiche:

- 1) miglioramento delle caratteristiche dei prodotti e differenziazione della produzione sulla base delle esigenze di mercato;
- 2) introduzione di innovazione tecnica e gestionale dei processi produttivi anche attraverso investimenti in tecnologia digitale;
- 3) valorizzazione delle produzioni agricole aziendali attraverso la lavorazione, trasformazione e commercializzazione (incluse le fasi di conservazione/immagazzinamento e di confezionamento) dei prodotti, anche nell'ambito di filiere locali e/o corte e anche con riferimento alle attività agricole connesse.

Esigenze del PSP e CSR a cui l'operazione contribuisce

E1.7 Sostenere la creazione e il consolidamento di filiere locali e dei canali di vendita diretta

E1.9 Migliorare la penetrazione e il posizionamento sul mercato

E3.1 Promuovere l'imprenditorialità nelle aree rurali

E3.9 Promuovere l'innalzamento della qualità e salubrità delle produzioni agroalimentari e forestali

EA1 Promuovere la cooperazione e l'integrazione fra le diverse componenti dell'AKIS

EA5 Promuovere l'utilizzo degli strumenti digitali

Esigenze a cui l'operazione contribuisce

- Sostenere gli investimenti dei produttori di prodotti agroalimentari tradizionali locali
- Sostenere la produzione dei prodotti agroalimentari tradizionali locali

Parole chiave

Sistema produttivo locale

Tipologia di operazione

Operazione Specifica: L'intervento/azione SRG06-A5 è coerente con l'intervento SRD01 "Investimenti produttivi agricoli per la competitività delle aziende agricole" incluso nel CSR Abruzzo ma propone obiettivi e condizioni di ammissibilità sostanzialmente differenti. L'intervento SRG06-A5 si differenzia dall'intervento SRD01 in quanto obiettivi, indicatori, condizioni di ammissibilità e interventi non sono completamente speculari. L'intervento SRG06-A5 non sostiene le tipologie di investimento a) e b) previste nell'intervento SRD01. Solo 2 obiettivi su 3 corrispondono e le condizioni di ammissibilità dell'intervento SRD01 non soddisfano quelle previste dall'intervento SRG06-A5.

Modalità attuativa

Bando pubblico GAL.

Tipologia degli interventi ammissibili

Tipologie di investimento previste:



- miglioramento delle caratteristiche dei prodotti e differenziazione della produzione sulla base delle esigenze di mercato;
- introduzione di innovazione tecnica e gestionale dei processi produttivi attraverso investimenti in tecnologia digitale;
- valorizzazione delle produzioni agricole aziendali attraverso la lavorazione, trasformazione e commercializzazione (incluse le fasi di conservazione/immagazzinamento e di confezionamento) dei prodotti, anche nell'ambito di filiere locali e/o corte e anche con riferimento alle attività agricole connesse.

Condizioni di ammissibilità

sono considerate ammissibili le domande di sostegno che alla data di presentazione soddisfano i seguenti principali requisiti di ammissibilità:

- Il soggetto richiedente appartiene ad una delle tipologie indicate nel paragrafo "Tipologia di beneficiari ammissibili".
- Il soggetto richiedente è iscritto all'Anagrafe delle Aziende Agricole all'interno del SIAN.
- Il soggetto richiedente ha sede all'interno del territorio interessato dalla SSL del GAL Gran Sasso Velino.
- Gli interventi vengono realizzati esclusivamente nelle aree indicate nel paragrafo "Ambito Territoriale".
- Il soggetto richiedente possiede un diritto reale o personale di godimento della proprietà sulla quale insiste l'investimento ed autorizzato all'intervento.
- Le proprietà oggetto di investimenti sono presenti sul Fascicolo Aziendale.
- Gli interventi per i quali si richiede il contributo non sono oggetto di altri contributi.
- Ciascun soggetto richiedente può presentare una sola domanda di sostegno.
- Alla domanda di sostegno deve essere allegato un Piano Sviluppo Aziendale (PSA) della durata di 12 mesi, da avviare successivamente alla presentazione della domanda di sostegno, volto a fornire elementi per la valutazione della efficacia dell'operazione per il raggiungimento delle finalità dell'intervento.
- Il contributo minimo richiedibile è superiore a 5.000,00 Euro.
- Il punteggio minimo auto dichiarato è uguale o superiore al 30% di quello massimo attribuibile.

Impegni inerenti le operazioni di investimento

Il beneficiario di un'operazione di investimento si impegna a:

- realizzare l'operazione conformemente a quanto definito con le disposizioni attuative dell'Autorità di Gestione regionale;
- assicurare la stabilità dell'operazione di investimento oggetto di sostegno per un periodo minimo di cinque anni di tempo e alle condizioni stabilite dalla Autorità di Gestione regionale
- rispettare gli obblighi di informazione e pubblicità disposti dal Regolamento di esecuzione (UE) 2022/129.

Erogazione di anticipi:

È consentito il pagamento di anticipi ai beneficiari da parte degli Organismi pagatori per un importo massimo del 50% del contributo concesso per le singole operazioni alle condizioni stabilite nella sezione 4.7.3, paragrafo 3, del presente Piano.

Tipologia di beneficiari ammissibili

- GAL.
- Enti pubblici.
- Comuni con un bilancio annuale inferiore a 10 milioni di EUR e meno di 5 000 abitanti (attestazione del Revisore rispetto all'ultimo bilancio certificato).
- Consorzi forestali conduttori di superfici forestali, con posizione aperta nel Repertorio economico e amministrativo (REA).
- Fondazioni e Associazioni senza fini di lucro, con posizione aperta nel Repertorio economico e amministrativo (REA).
- Microimprese o piccole imprese (come definite dalla Raccomandazione 2003/361/CE della Commissione) con posizione aperta nel Repertorio economico e amministrativo (REA) e che esercitano attività inerenti la categoria di intervento.
- Imprenditori agricoli e imprese agricole iscritti al Registro delle Imprese tenuto dalle Camere di Commercio.
- Microimprese o piccole imprese (come definite dalla Raccomandazione 2003/361/CE della Commissione) iscritte al Registro delle Imprese tenuto dalle Camere di Commercio, che esercitano attività di trasformazione e commercializzazione dei prodotti agricoli di cui all'Allegato I del TFUE esclusi i prodotti della pesca.

Principi concernenti la definizione di criteri di selezione

- Localizzazione territoriale operazione
- Caratteristiche del soggetto richiedente
- Dimensione economica dell'operazione

- Caratteristiche degli interventi
- Cofinanziamento

Collegamento con altri interventi del CSR Abruzzo

Vedi paragrafo precedente "Tipologia di operazione"

Dotazione finanziaria

€ 200.000,00

Tipologia di pagamenti

- rimborso dei costi ammissibili effettivamente sostenuti dal beneficiario
- costi unitari
- somme forfettarie
- finanziamento a tasso fisso

Entità ed intensità del sostegno (min e max)

Il Sostegno pubblico massimo concedibile prevede un'aliquota base del 65% dei costi ammissibili.

L'aliquota base potrà essere aumentata prevedendo una maggiorazione fino al 80% per investimenti sostenuti dai "giovani agricoltori".

Il contributo massimo definito dal bando non potrà superare € 30.000,00

Indicatori di riferimento coerenti con il CSR Abruzzo 2023-2027 e valore target attesi per annualità conformemente alla tabella di cui all'Allegato E dell'Avviso.

Indicatore di Risultato	Nome indicatore	Descrizione indicatore	Unità di misura	TARGET	2024	2025	2026	2027	2028	2029
				Valore	Valore	Valore	Valore	Valore	Valore	Valore
R.9	Modernizzazione delle aziende agricole	Numero di aziende agricole che ricevono sostegno agli investimenti per ristrutturare e modernizzare, anche per migliorare l'efficienza delle risorse	N. di aziende agricole	8	0	0	3	5	0	0

Note

* Imprese agricole sostenute con le risorse concesse con il bando GAL..

Indicatore di OUTPUT	descrizione Indicatore di Output	TARGET	2024	2025	2026	2027	2028	2029	NOTE
		Valore	Valore	Valore	Valore	Valore	Valore	Valore	
O.20	O.20 Numero di operazioni o unità di investimenti produttivi sovvenzionati nelle aziende agricole	8	0	0	3	5	0	0	Investimenti produttivi realizzati da imprese agricole.

Gli indicatori saranno raggiunti attraverso il sostegno ad interventi (progetti) di investimento delle imprese agricole, consentendo di perseguire i numeri prefissati.

Applicazione delle norme in materia di aiuti di stato

L'intervento è compreso nell'ambito di applicazione dell'articolo 42 TFUE e non è soggetto alla valutazione degli aiuti di stato.



4.2 Descrizione delle azioni previste per il Sotto intervento B

BOGB109 - B1.1

Gestione

UA di attuazione

SRG06_ABR.02

Finalità e descrizione generale

L'intervento/azione sostiene il Piano operativo di gestione, monitoraggio e attuazione della Strategia di Sviluppo Locale (SSL). Il Piano si basa su due pilastri fondamentali:

1. la qualità delle realizzazioni previste nella SSL, ovvero attivare un sistema amministrativo, contabile e tecnico capace, già dalle prime fasi di attuazione, di intervenire immediatamente su eventuali criticità operative;
2. la qualità degli obiettivi, ovvero realizzare interventi puntuali e giustificati al fine di massimizzare il valore dei risultati.

Per la gestione della SSL e l'attuazione del piano operativo il GAL si avvale di uno staff di risorse umane, già selezionate e contrattualizzate, dotate di pertinente qualificazione direzionale e amministrativa/contabile con pregressa esperienza pluriennale nella attuazione di SSL Leader o programmi finanziati con fondi UE. Lo staff è costituito da un Direttore, da personale amministrativo/contabile con funzioni anche di segreteria e monitoraggio i cui Ruoli e funzioni sono disciplinati da un Regolamento Interno approvato dagli organi competenti GAL che definisce, inoltre, i principi e le regole di funzionamento del "G.A.L. Gran Sasso Velino" Soc. Coop. Consortile a.r.l., per dare certezza e trasparenza alla sua azione di soggetto responsabile della gestione e dell'attuazione della SSL 2023 – 2027 nel rispetto della normativa Italiana ed Europea inerente. Il GAL Gran Sasso Velino dispone di una sede fisica, ubicata in via Mulino di Pile a L'Aquila, attrezzata, funzionante ed operativa nell'ambito territoriale interessato, dedicata in via esclusiva all'attuazione della SSL.

Il GAL Gran Sasso Velino ha adottato nelle programmazioni precedenti un sistema di monitoraggio articolato su tre aspetti fondamentali: **procedurale, fisico e finanziario**. Il **monitoraggio procedurale** delle attività collegate all'attuazione della SSL viene realizzato considerando le diverse funzioni svolte dalle procedure connesse all'attuazione e realizzazione dei singoli interventi. Il **monitoraggio fisico** è volto al controllo realizzativo degli interventi al fine di rimuovere eventuali ostacoli. Il **monitoraggio finanziario** si realizza attraverso l'utilizzo di specifici indicatori, dal punto di vista temporale il monitoraggio finanziario sarà realizzato su base temporale coerente con il cronoprogramma della SSL.

Formula attuativa:

Gestione da parte del GAL.

Tipologia di beneficiari ammissibili

- Enti pubblici.
- Comuni con un bilancio annuale inferiore a 10 milioni di EUR e meno di 5 000 abitanti (attestazione del Revisore rispetto all'ultimo bilancio certificato).
- Consorzi forestali conduttori di superfici forestali, con posizione aperta nel Repertorio economico e amministrativo (REA).
- Associazioni senza fini di lucro, con posizione aperta nel Repertorio economico e amministrativo (REA).
- Microimprese o piccole imprese (come definite dalla Raccomandazione 2003/361/CE della Commissione) con posizione aperta nel Repertorio economico e amministrativo (REA) e che esercitano attività inerenti la categoria di intervento.
- Imprenditori agricoli e imprese agricole iscritti al Registro delle Imprese tenuto dalle Camere di Commercio.
- Microimprese o piccole imprese (come definite dalla Raccomandazione 2003/361/CE della Commissione) iscritte al Registro delle Imprese tenuto dalle Camere di Commercio, che esercitano attività di trasformazione e commercializzazione dei prodotti agricoli di cui all'Allegato I del TFUE esclusi i prodotti della pesca.
- GAL Gran Sasso Velino.

Dotazione finanziaria

€ 477.968,75

Tipologia di pagamenti

- rimborso dei costi ammissibili effettivamente sostenuti da un beneficiario
- costi unitari
- somme forfettarie
- finanziamento a tasso fisso



DAL GRAN SASSO AL VELINO. L'ABRUZZO AUTENTICO

Entità ed intensità del sostegno (min e max)

Il Sostegno pubblico concedibile prevede un'aliquota del 100% dei costi ammissibili.

Applicazione delle norme in materia di aiuti di stato

Reg. (UE) n. 2472/2022 del 14 dicembre 2022 (ABER).

BOGB2010 - B2.1

Animazione e comunicazione

UA di attuazione

SRG06_ABR.02

Finalità e descrizione generale

L'intervento/azione sostiene la realizzazione di un Piano di Animazione della SSL finalizzato all'informazione e al coinvolgimento delle comunità locali attraverso l'utilizzo di metodologie e strumenti innovativi di animazione.

Il Piano si pone l'obiettivo di:

- Promuovere il CLLD e la SSL, le opportunità che esse offrono, il ruolo della Unione Europea e della Regione Abruzzo.
- Coinvolgere attivamente le comunità locali nelle fasi della pianificazione operativa e attuazione del piano operativo della SSL.
- Informare sulle modalità di partecipazione alle azioni ad attuazione diretta e ai bandi che il GAL pubblicherà nell'ambito della Strategia di Sviluppo Locale (SSL 2023-2027).
- Assistere i potenziali beneficiari a sviluppare interventi e preparare istanze.
- Pubblicizzare le informazioni relative ai procedimenti amministrativi nel rispetto dei principi e della normativa vigente in materia di Trasparenza della gestione delle risorse finanziarie pubbliche.

Le attività di informazione e comunicazione sono modulabili rispetto alle tipologie di progetti e di interventi da attuare in una costante interrelazione tra i responsabili delle attività di informazione e di animazione e gli specifici target (partenariato, comunità locali, beneficiari pubblici e privati, cittadini e imprese). Forme di comunicazione:

- Ufficio Stampa: attività di informazione diretta attraverso un referente unico dei rapporti con i media per la predisposizione di comunicati stampa; articoli su carta stampata; inserti e servizi su riviste del settore; realizzazione di video su tematiche e progettualità specifiche rilanciati attraverso il sito internet del GAL, i canali televisivi locali e multimediali; interviste radiofoniche e televisive.
- Mailing list: disponibilità di oltre 150 contatti con gli stakeholders locali per informare sulle attività del GAL;
- Canali social: facebook, instagram ed altri.

Strumenti di informazione digitale e analogico:

- Sito web istituzionale: contiene tutta una serie di informazioni in materia di SSL e notizie istituzionali riguardanti le attività del GAL (<https://www.galgransassovelino.it/>).
- Sportello informativo di front-office e di accompagnamento per gli utenti in materia di informazioni ed opportunità su CSR/SSL, su altre progettualità ed opportunità di finanziamento, corsi formativi, eventi e manifestazioni promossi e realizzati dal GAL;

Comunicazione partecipativa e-participation - participatory approaches

- Realizzazione e pubblicazione di una piattaforma web (all'interno del sito web) per realizzare processi di consultazione e partecipazione pubblica.
- Organizzazione di Focus group, open space, world caffè, bar camp per la gestione dei processi partecipativi.

Altre attività di comunicazione specifiche previste dal Piano di Animazione sono: organizzazione di convegni, seminari, tavoli tecnici/tematici e partecipazione ad iniziative organizzate da altri soggetti pubblici e privati; predisposizione di materiale pubblicitario (depliant, brochure, pubblicazioni editoriali) finalizzato alla divulgazione e alla valorizzazione del sostegno e delle istituzioni coinvolte; attività di networking interno basata su incontri periodici di formazione ed informazione al fine di rendere omogeneo il flusso delle informazioni da comunicare all'esterno.

Formula attuativa:

Gestione da parte del GAL.

Tipologia di beneficiari ammissibili

- Enti pubblici.
- Comuni con un bilancio annuale inferiore a 10 milioni di EUR e meno di 5 000 abitanti (attestazione del Revisore rispetto all'ultimo bilancio certificato).



- Consorzi forestali conduttori di superfici forestali, con posizione aperta nel Repertorio economico e amministrativo (REA).
- Associazioni senza fini di lucro, con posizione aperta nel Repertorio economico e amministrativo (REA).
- Microimprese o piccole imprese (come definite dalla Raccomandazione 2003/361/CE della Commissione) con posizione aperta nel Repertorio economico e amministrativo (REA) e che esercitano attività inerenti la categoria di intervento.
- Imprenditori agricoli e imprese agricole iscritti al Registro delle Imprese tenuto dalle Camere di Commercio.
- Microimprese o piccole imprese (come definite dalla Raccomandazione 2003/361/CE della Commissione) iscritte al Registro delle Imprese tenuto dalle Camere di Commercio, che esercitano attività di trasformazione e commercializzazione dei prodotti agricoli di cui all'Allegato I del TFUE esclusi i prodotti della pesca.
- GAL Gran Sasso Velino.

Dotazione finanziaria

€ 204.843,75

Tipologia di pagamenti

- rimborso dei costi ammissibili effettivamente sostenuti da un beneficiario
- costi unitari
- somme forfettarie
- finanziamento a tasso fisso

Entità ed intensità del sostegno (min e max)

Il Sostegno pubblico concedibile prevede un'aliquota del 100% dei costi ammissibili.

Applicazione delle norme in materia di aiuti di stato

Reg. (UE) n. 2472/2022 del 14 dicembre 2022 (ABER).



DAL GRAN SASSO AL VELINO. L'ABRUZZO AUTENTICO

4.3 Descrizione dei progetti di cooperazione

ASG26 - A-COOP

Terre D'Abruzzo

UA di attuazione

SRG06_ABR.01

Descrizione azione e tipologia

Cooperazione interterritoriale e interregionale

Ambito Tematico:

Sistemi di offerta socioculturali e turistico-ricreativi locali.

Sistemi locali del cibo, distretti, filiere agricole e agroalimentari.

Ambito Territoriale

Territorio interessato dal SSL 2023-2027 del GAL.

Finalità e descrizione generale

L'intervento è finalizzato alla valorizzazione e riscoperta di conoscenze e abilità gastronomiche, legate al patrimonio enogastronomico regionale. L'attuale interesse per il cibo e la cucina tradizionale regionale è parte di un percorso di modificazione della domanda che si orienta sempre più verso forme di consumo ad alto contenuto esperienziale e avverte con sempre maggiore urgenza la necessità di ristabilire una dieta più sana. In questo contesto la valorizzazione dell'eredità culturale legata al patrimonio immateriale delle colture e dei cibi offre spazi notevolissimi che ruotano intorno a dinamiche di attualizzazione, adattamento e reinterpretazione degli elementi del passato, unendo così conservazione e innovazione. L'intervento Terre D'Abruzzo implementa e sviluppa l'omonimo progetto di cooperazione promosso dai GAL Abruzzesi nell'ambito dei rispettivi PSL approvati nella programmazione 2014 – 2022.

Il progetto di cooperazione interterritoriale coinvolge i GAL abruzzesi e tiene altresì conto delle seguenti disposizioni:

- DGR 3/2022 "PSR Abruzzo 2014-2020 – Misura 19 – Strategie di Sviluppo Locale. Istituzione Cabina di Regia GAL",
- DGR 826/2020 "Approvazione Schema di Protocollo di intesa tra la Regione Abruzzo e la Camera di Commercio Chieti-Pescara" che individua il Programma attività comparto Agroalimentare;
- DGR 212/2023 "Approvazione schema Protocollo di intesa per la valorizzazione dell'identità territoriale ed enogastronomica dell'Abruzzo.

Le Attività che i GAL partner realizzeranno nell'ambito del presente intervento pilota saranno:

Attività 1

- Progettazione e realizzazione di un'azione di animazione sui territori dei GAL finalizzata a promuovere la nascita di una Comunità del Cibo delle Terre d'Abruzzo.

Attività 2

- Progettazione e realizzazione di un'azione di marketing territoriale finalizzata alla valorizzazione e riscoperta di conoscenze e abilità gastronomiche, legate al patrimonio enogastronomico regionale.

Attività 3

- Progettazione e realizzazione di azioni di informazione e comunicazione rivolte ai soggetti partner della Comunità del Cibo delle Terre d'Abruzzo e potenziali aderenti.

Esigenze del PSP e CSR a cui l'operazione contribuisce

E3.5 Accrescere l'attrattività dei territori

E3.7 Sostenere la progettazione integrata nelle aree rurali

E3.8 Migliorare la capacità progettuale e la partecipazione allo sviluppo del territorio degli attori locali

EA1 Promuovere la cooperazione e l'integrazione fra le diverse componenti dell'AKIS

Esigenze a cui l'operazione contribuisce

- Valorizzare le produzioni agroalimentari tradizionali locali.
- Accrescere l'attrattività dei territori e dei prodotti.
- Promuovere forme di collaborazione.

Parole chiave

Governance dei sistemi locali

Attrattività del territorio rurale

Tipologia di operazione



Operazione Specifica: L'intervento/azione SRG06-A.COOP.1 è coerente/complementare con l'intervento SRG07 del PSP "Cooperazione per lo sviluppo rurale, locale e smart villages", non incluso nel CSR Abruzzo. L'intervento SRG06-A.COOP.1 si differenzia dall'intervento SRG07 in quanto gli ambiti tematici, le azioni, le condizioni di ammissibilità, la formula attuativa non coincidono. L'intervento SRG06-A.COOP.1 è altresì complementare con gli interventi SRG06-A2 e SRG06-A5 della SSL.

Formula attuativa:

Cooperazione – progetto interterritoriale che vedrà l'adesione dei GAL: Terre Pescaresi (GAL Capofila), Abruzzo Italico Alto Sangro, Costa dei Trabocchi, Gran Sasso Velino, Maiella Verde, Marsica, Terre D'Abruzzo, Terre Verdi Teramane.

Tipologia di beneficiari ammissibili

- Enti pubblici.
- Comuni con un bilancio annuale inferiore a 10 milioni di EUR e meno di 5 000 abitanti (attestazione del Revisore rispetto all'ultimo bilancio certificato).
- Consorzi forestali conduttori di superfici forestali, con posizione aperta nel Repertorio economico e amministrativo (REA).
- Associazioni senza fini di lucro, con posizione aperta nel Repertorio economico e amministrativo (REA).
- Microimprese o piccole imprese (come definite dalla Raccomandazione 2003/361/CE della Commissione) con posizione aperta nel Repertorio economico e amministrativo (REA) e che esercitano attività inerenti la categoria di intervento.
- Imprenditori agricoli e imprese agricole iscritti al Registro delle Imprese tenuto dalle Camere di Commercio.
- Microimprese o piccole imprese (come definite dalla Raccomandazione 2003/361/CE della Commissione) iscritte al Registro delle Imprese tenuto dalle Camere di Commercio, che esercitano attività di trasformazione e commercializzazione dei prodotti agricoli di cui all'Allegato I del TFUE esclusi i prodotti della pesca.
- GAL Gran Sasso Velino.

Principi concernenti la definizione di criteri di selezione

Non pertinente.

Collegamento con altri interventi del CSR Abruzzo

Vedi paragrafo precedente "Tipologia di operazione"

Dotazione finanziaria

€ 30.000,00

Tipologia di pagamenti

- rimborso dei costi ammissibili effettivamente sostenuti da un beneficiario
- costi unitari
- somme forfettarie
- finanziamento a tasso fisso

Entità ed intensità del sostegno (min e max)

Il Sostegno pubblico concedibile prevede un'aliquota del 100% dei costi ammissibili.

Indicatori di riferimento coerenti con il CSR Abruzzo 2023-2027 e valore target attesi per annualità conformemente alla tabella di cui all'Allegato E dell'Avviso.

Indicatore di Risultato	Nome indicatore	Descrizione indicatore	Unità di misura	TARGET	2024	2025	2026	2027	2028	2029
				Valore	Valore	Valore	Valore	Valore	Valore	
R.1*	Migliorare le prestazioni attraverso la conoscenza e l'innovazione	Numero di persone che beneficiano di un sostegno per la consulenza, la formazione, lo scambio di conoscenze o la partecipazione a gruppi operativi del PEI per migliorare le prestazioni economiche, sociali,	N. di persone	12	0	0	0	15	15	0



DAL GRAN SASSO AL VELINO. L'ABRUZZO AUTENTICO

		ambientali, climatiche e di efficienza delle risorse sostenibili.								
--	--	---	--	--	--	--	--	--	--	--

Note

* Attori delle produzioni agroalimentari di qualità coinvolti direttamente o indirettamente nel progetto.

Indicatore di OUTPUT	descrizione Indicatore di Output	TARGET	2024	2025	2026	2027	2028	2029	NOTE
		Valore	Valore	Valore	Valore	Valore	Valore	Valore	
O.32	O.32. Numero di altre operazioni o unità di cooperazione (escluso il PEI indicato in O.1).	1	0	0	0	1	0	0	Progetto di cooperazione interterritoriale realizzato. Il Progetto trova corrispondenza con la Domanda di Sostegno.

Applicazione delle norme in materia di aiuti di stato

Reg. (UE) n. 2472/2022 del 14 dicembre 2022 (ABER).



DAL GRAN SASSO AL VELINO. L'ABRUZZO AUTENTICO

ASG57 - A-COOP

Collezione Natura

UA di attuazione

SRG06_ABR.01

Descrizione azione e tipologia

Cooperazione interterritoriale e interregionale

Ambito Tematico:

Sistemi di offerta socioculturali e turistico-ricreativi locali.

Ambito Territoriale

Territorio interessato dal SSL 2023-2027 del GAL.

Finalità e descrizione generale

L'intervento/azione è finalizzato alla valorizzazione e promozione delle risorse naturali d'Abruzzo e delle attività outdoor, allo sviluppo e diffusione di esperienze turistiche. La vocazione naturalistica regionale suggerisce di promuovere l'immagine verde della destinazione e di sostenere uno sviluppo sostenibile del turismo. Valori come la biodiversità, le tradizioni e le culture dei luoghi interessati arricchiscono le proposte di vacanza natura delle destinazioni partner di progetto.

Gli obiettivi principali del progetto di cooperazione "Turismo sostenibile" sono la riduzione dell'impatto delle attività turistiche sull'ambiente e le persone, e la salvaguardia dei territori sia dal punto di vista naturalistico, sia sociale ed economico.

L'intervento Turismo sostenibile da continuità al progetto di cooperazione "Abruzzo Nature Collection" promosso dai GAL Terre D'Abruzzo, Terre Pescaresi e Abruzzo Italice Alto Sangro nell'ambito dei rispettivi PSL approvati nella programmazione 2014 – 2022, sviluppando nuovi obiettivi specifici e nuove azioni volte a promuovere la cultura della sostenibilità.

Le Attività che i GAL partner realizzeranno nell'ambito del presente intervento pilota saranno:

Attività 1

- Progettazione e realizzazione di un'azione di marketing turistico finalizzata alla valorizzazione delle risorse naturali e delle attività outdoor.

Attività 2

- Progettazione e realizzazione di un piano di comunicazione, interna ed esterna ai territori dei GAL partner, finalizzata a diffondere la cultura della salvaguardia e del rispetto dei territori e degli ambienti che li caratterizzano.

Esigenze del PSP e CSR a cui l'operazione contribuisce

E3.5 Accrescere l'attrattività dei territori

E3.7 Sostenere la progettazione integrata nelle aree rurali

E3.8 Migliorare la capacità progettuale e la partecipazione allo sviluppo del territorio degli attori locali

EA1 Promuovere la cooperazione e l'integrazione fra le diverse componenti dell'AKIS

Esigenze a cui l'operazione contribuisce

- Promuovere la fruizione sostenibile, l'uso culturale ricreativo e sociale delle aree naturali.
- Accrescere l'attrattività dei territori e dei prodotti.
- Promuovere forme di collaborazione.

Parole chiave

Governance dei sistemi locali

Attrattività del territorio rurale

Tipologia di operazione

Operazione Specifica: L'intervento/azione SRG06-A.COOP.2 è coerente/complementare con l'intervento SRG07 del PSP "Cooperazione per lo sviluppo rurale, locale e smart villages", non incluso nel CSR Abruzzo. L'intervento SRG06-A.COOP.2 si differenzia dall'intervento SRG07 in quanto gli ambiti tematici, le azioni, le condizioni di ammissibilità, la formula attuativa non coincidono. L'intervento SRG06-A.COOP.2 è altresì complementare con gli interventi SRG06-A1 e SRG06-A4 della SSL.

Formula attuativa:

Cooperazione – progetto interterritoriale che vedrà l'adesione dei GAL Abruzzo Italice Alto Sangro (GAL Capofila), Gran



Sasso Velino, Marsica, Terre D'Abruzzo, Terre Pescaresi.

Tipologia di beneficiari ammissibili

- Enti pubblici.
- Comuni con un bilancio annuale inferiore a 10 milioni di EUR e meno di 5 000 abitanti (attestazione del Revisore rispetto all'ultimo bilancio certificato).
- Consorzi forestali conduttori di superfici forestali, con posizione aperta nel Repertorio economico e amministrativo (REA).
- Associazioni senza fini di lucro, con posizione aperta nel Repertorio economico e amministrativo (REA).
- Microimprese o piccole imprese (come definite dalla Raccomandazione 2003/361/CE della Commissione) con posizione aperta nel Repertorio economico e amministrativo (REA) e che esercitano attività inerenti la categoria di intervento.
- Imprenditori agricoli e imprese agricole iscritti al Registro delle Imprese tenuto dalle Camere di Commercio.
- Microimprese o piccole imprese (come definite dalla Raccomandazione 2003/361/CE della Commissione) iscritte al Registro delle Imprese tenuto dalle Camere di Commercio, che esercitano attività di trasformazione e commercializzazione dei prodotti agricoli di cui all'Allegato I del TFUE esclusi i prodotti della pesca.
- GAL Gran Sasso Velino.

Principi concernenti la definizione di criteri di selezione

Non pertinente.

Collegamento con altri interventi del CSR Abruzzo

Vedi paragrafo precedente "Tipologia di operazione"

Dotazione finanziaria

€ 70.000,00

Tipologia di pagamenti

- rimborso dei costi ammissibili effettivamente sostenuti da un beneficiario
- costi unitari
- somme forfettarie
- finanziamento a tasso fisso

Entità ed intensità del sostegno (min e max)

Il Sostegno pubblico concedibile prevede un'aliquota del 100% dei costi ammissibili.

Indicatori di riferimento coerenti con il CSR Abruzzo 2023-2027 e valore target attesi per annualità conformemente alla tabella di cui all'Allegato E dell'Avviso.

Indicatore di Risultato	Nome indicatore	Descrizione indicatore	Unità di misura	TARGET	2024	2025	2026	2027	2028	2029
				Valore	Valore	Valore	Valore	Valore	Valore	Valore
R.27*	Efficacia dell'attuazione in campo ambientale/climatico attraverso investimenti nelle zone rurali	Numero di operazioni che contribuiscono alla sostenibilità ambientale e agli obiettivi di mitigazione e adattamento al clima nelle zone rurali	N. di operazioni	1	0	0	0	1	0	0

Note

* Gli obiettivi principali del progetto di cooperazione "Collezione Natura" sono la riduzione dell'impatto delle attività turistiche sull'ambiente e le persone, e la salvaguardia dei territori sia dal punto di vista naturalistico, sia sociale ed economico.



DAL GRAN SASSO AL VELINO. L'ABRUZZO AUTENTICO

Indicatore di OUTPUT	descrizione Indicatore di Output	TARGET	2024	2025	2026	2027	2028	2029	NOTE
		Valore	Valore	Valore	Valore	Valore	Valore	Valore	
O.32	O.32. Numero di altre operazioni o unità di cooperazione (escluso il PEI indicato in O.1).	1	0	0	0	1	0	0	Progetto di cooperazione interterritoriale realizzato. Il Progetto trova corrispondenza con la Domanda di Sostegno.

Applicazione delle norme in materia di aiuti di stato

Reg. (UE) n. 2472/2022 del 14 dicembre 2022 (ABER).



DAL GRAN SASSO AL VELINO. L'ABRUZZO AUTENTICO

ASG58 - A-COOP

Strategie comuni per la valorizzazione del paesaggio nei territori delle province di L'Aquila e Teramo

UA di attuazione

SRG06_ABR.01

Descrizione azione e tipologia

Cooperazione interterritoriale e interregionale

Ambito Tematico:

Sistemi di offerta socioculturali e turistico-ricreativi locali.

Ambito Territoriale

Territorio interessato dal SSL 2023-2027 del GAL.

Finalità e descrizione generale

L'intervento/azione intende sviluppare con i GAL della provincia di Teramo e L'Aquila un progetto di cooperazione interterritoriale avente ad oggetto la promozione territoriale condivisa di territori e aree aventi potenzialità simili, utilizzando come leva la filiera dell'arte e della cultura, dei paesaggi naturalistici e dell'enogastonomia.

L'obiettivo del progetto è quello della messa in rete di territori regionali ad altissimo valore paesaggistico ed ambientale, posta a cavallo tra le province di L'Aquila e Teramo che, avendo già avviato percorsi simili di valorizzazione turistica dei propri territori, intendono rafforzare l'aggregazione interagendo al fine di condividere approcci, contenuti, metodi e strumenti, con la possibilità di replicare sul proprio territorio e con respiro più ampio quelle attività in grado di arricchire l'offerta turistica locale.

Si tratta di un comprensorio di grande interesse, la cui valorizzazione è considerata strategica per lo sviluppo del turismo nel territorio dei GAL, potendo quest'area, una volta adeguatamente valorizzata, attrezzata, interconnessa e pubblicizzata, diventare uno di quegli attrattori forti la cui carenza rappresenta uno dei maggiori punti di debolezza per le aree rurali dell'Abruzzo.

Il progetto parte dal riconoscimento di alcune direttrici ambientali e storico culturali che costituiscono la struttura portante del paesaggio regionale nelle quali possono svilupparsi reti di fruizione lenta dei paesaggi regionali che permettono di percepire e riconoscere le specificità locali dell'intero territorio ai fini di una loro tutela e valorizzazione.

Le attività da sviluppare sono:

Attività 1

- Costruire un sistema di corridoi paesistici principali di fruizione lenta che integrano le diverse modalità di spostamento e che si sviluppano lungo le principali strutture ambientali (costa, appennino) e i principali itinerari storico culturali (transumanza), per connettere e mettere a sistema i diversi ambiti paesaggistici.

Attività 2

- Favorire lo sviluppo e l'integrazione della rete escursionistica, in particolare la fitta rete sentieristica che percorre le aree montane con quella collinare.

Attività 3

- Favorire il progetto unitario della frammentata rete di percorsi ciclopedonali esistenti e previsti nelle aree urbanizzate e costiere con le aree rurali.

Esigenze del PSP e CSR a cui l'operazione contribuisce

E3.5 Accrescere l'attrattività dei territori

E3.7 Sostenere la progettazione integrata nelle aree rurali

E3.8 Migliorare la capacità progettuale e la partecipazione allo sviluppo del territorio degli attori locali

EA1 Promuovere la cooperazione e l'integrazione fra le diverse componenti dell'AKIS

Esigenze a cui l'operazione contribuisce

- Promuovere la fruizione sostenibile, l'uso culturale ricreativo e sociale delle aree naturali.
- Accrescere l'attrattività dei territori e dei prodotti.
- Promuovere forme di collaborazione.

Parole chiave

Governance dei sistemi locali

Attrattività del territorio rurale

Tipologia di operazione



DAL GRAN SASSO AL VELINO. L'ABRUZZO AUTENTICO

Operazione Specifica: L'intervento/azione SRG06-A.COOP.2 è coerente/complementare con l'intervento SRG07 del PSP "Cooperazione per lo sviluppo rurale, locale e smart villages", non incluso nel CSR Abruzzo. L'intervento SRG06-A.COOP.2 si differenzia dall'intervento SRG07 in quanto gli ambiti tematici, le azioni, le condizioni di ammissibilità, la formula attuativa non coincidono. L'intervento SRG06-A.COOP.2 è altresì complementare con gli interventi SRG06-A1 e SRG06-A4 della SSL.

Formula attuativa:

Cooperazione – progetto interterritoriale che vedrà l'adesione dei GAL Abruzzo Italico Alto Sangro (GAL Capofila), Gran Sasso Velino, Marsica, Terre D'Abruzzo, Terre Pescaresi.

Tipologia di beneficiari ammissibili

- Enti pubblici.
- Comuni con un bilancio annuale inferiore a 10 milioni di EUR e meno di 5 000 abitanti (attestazione del Revisore rispetto all'ultimo bilancio certificato).
- Consorzi forestali conduttori di superfici forestali, con posizione aperta nel Repertorio economico e amministrativo (REA).
- Associazioni senza fini di lucro, con posizione aperta nel Repertorio economico e amministrativo (REA).
- Microimprese o piccole imprese (come definite dalla Raccomandazione 2003/361/CE della Commissione) con posizione aperta nel Repertorio economico e amministrativo (REA) e che esercitano attività inerenti la categoria di intervento.
- Imprenditori agricoli e imprese agricole iscritti al Registro delle Imprese tenuto dalle Camere di Commercio.
- Microimprese o piccole imprese (come definite dalla Raccomandazione 2003/361/CE della Commissione) iscritte al Registro delle Imprese tenuto dalle Camere di Commercio, che esercitano attività di trasformazione e commercializzazione dei prodotti agricoli di cui all'Allegato I del TFUE esclusi i prodotti della pesca.
- GAL Gran Sasso Velino.

Principi concernenti la definizione di criteri di selezione

Non pertinente.

Collegamento con altri interventi del CSR Abruzzo

Vedi paragrafo precedente "Tipologia di operazione"

Dotazione finanziaria

€ 12.000,00

Tipologia di pagamenti

- rimborso dei costi ammissibili effettivamente sostenuti da un beneficiario
- costi unitari
- somme forfettarie
- finanziamento a tasso fisso

Entità ed intensità del sostegno (min e max)

Il Sostegno pubblico concedibile prevede un'aliquota del 100% dei costi ammissibili.

Indicatori di riferimento coerenti con il CSR Abruzzo 2023-2027 e valore target attesi per annualità conformemente alla tabella di cui all'Allegato E dell'Avviso.

Indicatore di Risultato	Nome indicatore	Descrizione indicatore	Unità di misura	TARGET	2024	2025	2026	2027	2028	2029
				Valore	Valore	Valore	Valore	Valore	Valore	Valore
R.1*	Migliorare le prestazioni attraverso la conoscenza e l'innovazione	Numero di persone che beneficiano di un sostegno per la consulenza, la formazione, lo scambio di conoscenze o la partecipazione a gruppi operativi del PEI per migliorare le prestazioni	N. di persone	12	0	0	0	12	0	0



		economiche, sociali, ambientali, climatiche e di efficienza delle risorse sostenibili.								
--	--	--	--	--	--	--	--	--	--	--

Note

* Operatori turistici dell'area GAL coinvolti direttamente o indirettamente nel progetto.

Indicatore di OUTPUT	descrizione Indicatore di Output	TARGET	2024	2025	2026	2027	2028	2029	NOTE
		Valore	Valore	Valore	Valore	Valore	Valore	Valore	
O.32	O.32. Numero di altre operazioni o unità di cooperazione (escluso il PEI indicato in O.1).	1	0	0	0	1	0	0	Progetto di cooperazione interterritoriale realizzato. Il Progetto trova corrispondenza con la Domanda di Sostegno.

Applicazione delle norme in materia di aiuti di stato

Reg. (UE) n. 2472/2022 del 14 dicembre 2022 (ABER).



5. PIANO FINANZIARIO

5.1 Sotto intervento A (inclusi progetti di cooperazione)

Codice Intervento/Azione	Dotazione finanziaria totale (FEASR) 42,5%	Dotazione finanziaria (Beneficiario GAL)	Rif. art. 60 Reg. (UE) 2022/2472
SRG06-A1	€ 176.985,94	€ 416.437,50	b)
SRG06-A2	€ 178.500,00	€ 420.000,00	b)
SRG06-A3	€ 85.000,00	€ 200.000,00	b)
SRG06-A4	€ 297.500,00	€ 700.000,00	b)
SRG06-A5	€ 85.000,00	€ 200.000,00	b)
SRG06-A.COOP.1	€ 12.750,00	€ 30.000,00	c)
SRG06-A.COOP.2	€ 29.750,00	€ 70.000,00	c)
SRG06-A.COOP.3	€ 5.100,00	€ 12.000,00	c)
TOTALE Sotto intervento A	€ 870.585,94	€ 2.048.437,50	

5.2 Sotto intervento B

Codice Intervento/Azione	Dotazione finanziaria totale (FEASR) 42,5%	Dotazione finanziaria (Beneficiario GAL)	Rif. art. 60 Reg. (UE) 2022/2472
SRG06-B1.1	€ 203.136,72	€ 477.968,75	d)
SRG06-B1	€ 203.136,72	€ 477.968,75	
SRG06-B2.1	€ 87.058,59	€ 204.843,75	e)
SRG06-B2	€ 87.058,59	€ 204.843,75	
TOTALE Sotto intervento B	€ 290.195,31	€ 682.812,50	



6. CRONOPROGRAMMA

6.1 Cronoprogramma Azioni previste dal Piano d'Azione.

Previsione di spesa per annualità

	2024	2025	2026	2027	2028	2029	Totale
Dotazione finanziaria annuale	373.000,00 €	205.500,00 €	503.000,00 €	571.650,00 €	638.287,50 €	439.812,50 €	2.731.250,00 €

Cronoprogramma delle singole azioni previste dal Piano d'Azione con indicazione della previsione di spesa per annualità per singola azione

Intervento/Azione	Modalità attuazione	2024	2025	2026	2027	2028	2029	TOTALE
SRG06-A1	Gestione diretta GAL		15.000,00 €	50.000,00 €	122.650,00 €	228.787,50 €		416.437,50 €
Organizzazione turistica del territorio del Gran Sasso Velino								
SRG06-A2	Gestione diretta GAL		15.000,00 €	50.000,00 €	125.000,00 €	230.000,00 €		420.000,00 €
Qualità delle produzioni agroalimentari del territorio del Gran Sasso Velino								
SRG06-A3	Gestione diretta GAL			39.500,00 €	50.000,00 €	110.500,00 €		200.000,00 €
Comunità accoglienti – Community care								
SRG06-A4	Bando pubblico GAL	300.000,00 €	100.000,00 €	300.000,00 €				700.000,00 €
Sistema delle infrastrutture turistiche e ricreative								
SRG06-A5	Bando pubblico GAL	73.000,00 €	75.500,00 €	51.500,00 €				200.000,00 €
Sostegno alle imprese agricole per investimenti produttivi								
SRG06-B1.1	Gestione diretta GAL				172.000,00 €		305.968,75 €	477.968,75 €
"Gestione"								
SRG06-B2.1	Gestione diretta GAL				71.000,00 €		133.843,75 €	204.843,75 €
"Animazione e Comunicazione"								
SRG06-A.COOP.1	Cooperazione				10.000,00 €	20.000,00 €		30.000,00 €
Terre D'Abruzzo								
SRG06-A.COOP.2	Cooperazione				21.000,00 €	49.000,00 €		70.000,00 €
Turismo sostenibile								
SRG06-A.COOP.3	Cooperazione			12.000,00 €				12.000,00 €
Strategie comuni per la valorizzazione del paesaggio nei territori delle province di L'Aquila e Teramo								
TOTALI PER ANNO		373.000,00 €	205.500,00 €	503.000,00 €	571.650,00 €	638.287,50 €	439.812,50 €	2.731.250,00 €



DAL GRAN SASSO AL VELINO. L'ABRUZZO AUTENTICO

6.2 Cronoprogramma bandi per annualità per soggetti terzi

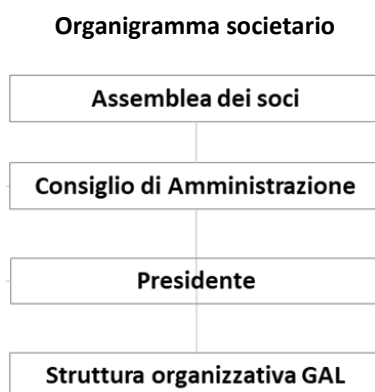
Intervento/Azione	Periodo pubblicazione bandi	Provvedimenti di concessione	Termine per la realizzazione dell'intervento	Tempo tecnico per eventuali proroghe	Chiusura rendicontazione con pagamenti
ASB54 - A-S SRG06-A4 Sistema delle infrastrutture turistiche e ricreative.	Aprile-Giugno 2026	Novembre 2026	Novembre 2027	Giugno 2028	Dicembre 2028
ASB25 - A-S SRG06-A5 Sostegno alle imprese agricole per investimenti produttivi.	Aprile-Giugno 2026	Novembre 2026	Novembre 2027	Giugno 2028	Dicembre 2028



7. MODALITÀ DI GESTIONE E FUNZIONAMENTO DEL GAL

7.1 Caratteristiche e composizione dell'organo decisionale (CdA)

L'organizzazione societaria del GAL è di seguito riepilogata.



Per ciò che riguarda le competenze stabilite per ciascuno dei ruoli sopraindicati, oltre a quelli indicate dal Codice Civile e dalla normativa vigente, per la programmazione 2023-2027, sono quelle volte a programmare gli interventi del PSL e determinarne le rispettive risorse, definire le modalità di selezione sia di personale che di fornitori di beni e servizi, individuare nel dettaglio le azioni a bando precisandone tipologia di beneficiari, criteri di selezione, sostegno ammissibile, spese ammissibili, approvazione accordi di cooperazione, ecc..

L'Assemblea dei soci

L'Assemblea costituisce il momento di massima discussione ed indirizzo circa i risultati e gli orientamenti del PSL del GAL. Ad essa spettano i compiti stabili nello Statuto Sociale e nel Codice Civile.

Il diritto di voto in assemblea è proporzionale alle quote di capitale possedute da ogni Socio. Né le autorità pubbliche, quali definite conformemente alle norme nazionali, né alcun singolo gruppo di interesse può rappresentare più del 49% dei diritti di voto.

Il Consiglio di Amministrazione

È l'organo che ha i poteri previsti dallo Statuto Sociale e dal Codice Civile in merito alla gestione sia ordinaria che straordinaria della Società. Il suo ruolo è di indirizzo all'amministrazione e gestione del GAL, ed ha ricevuto il mandato di rappresentanza dall'Assemblea dei soci. Il Consiglio di Amministrazione è composto da un numero di consiglieri variabile da tre ad undici. La maggioranza del 51% dei consiglieri deve essere espressione dei soci privati. Inoltre in riferimento a quanto prescritto dalla LEGGE 12 luglio 2011, n. 120 relativamente alla parità di genere, pur ritenendo di non rientrare nel dettato degli articoli 2 e 3 della citata legge, si applica comunque la nomina di consiglieri donne.

Ha i compiti previsti dallo Statuto e dal Codice Civile.

Il Presidente del Consiglio di Amministrazione

È il legale rappresentante del GAL e svolge i compiti ad esso assegnati dallo statuto. Rappresenta il GAL verso terzi, verso l'Istituzione Regionale e verso le autorità in materia di sostegno pubblico.

Il Presidente del Consiglio di Amministrazione nello svolgimento del proprio mandato, è supportato dagli Uffici preposti all'attuazione del PSL e dagli esperti all'uopo incaricati.

Le funzioni e le attività specifiche sono dettagliate nel Regolamento Interno approvato dal GAL.

7.2 Caratteristiche e esperienza della Struttura tecnica (organigramma, compiti e funzioni)

Nel rispetto della normativa vigente e di quanto disposto dalla normativa italiana ed europea in materia, è stata prevista una chiara definizione dei compiti funzionali per le diverse posizioni tecniche ed operative. La struttura interna prevede un'organizzazione con specifico riferimento alle componenti del sistema tale da garantire una necessaria, costante e chiara separazione delle funzioni così come indicato dai regolamenti comunitari.

Nell'ambito della selezione e gestione delle risorse umane, dipendenti e collaboratori sono classificati in relazione alle mansioni e funzioni loro attribuite.



Organigramma Organizzativo



Direttore

Il Direttore è il responsabile del GAL per la gestione e realizzazione del Piano di Sviluppo Locale PSL approvato. Tutti gli atti amministrativi afferenti la gestione di risorse PSR sono assunti dal Direttore che ne è responsabile in via diretta ed esclusiva.

Il ruolo di Direttore è ricoperto da figura professionale comprovata da esperienze analoghe.

Può essere inquadrato come professionista autonomo o con contratto per il quale la classificazione utilizzata rispetta ed attua il contratto collettivo nazionale del settore terziario.

Area contabilità e rendicontazione

L'area contabilità e rendicontazione si occupa della gestione contabile della società e dell'avanzamento finanziario dei progetti.

Il personale coinvolto nell'area può essere dipendente e/o consulenti; è di competenza del Consiglio di Amministrazione la decisione, sentito il Direttore, in merito alle figure occorrenti, alle funzioni e ai requisiti necessari. L'assegnazione delle funzioni previste nell'area avviene prioritariamente tra il personale già impiegato stabilmente nella società, in ragione dell'esperienza acquisita.

Area segreteria e monitoraggio

L'area Segreteria e monitoraggio si distingue al suo interno per specifiche funzioni e compiti.

Il personale coinvolto nell'area può essere dipendente e/o consulenti; è di competenza del Consiglio di Amministrazione la decisione, sentito il Direttore, in merito alle figure occorrenti, alle funzioni e ai requisiti necessari. L'assegnazione delle funzioni previste nell'area avviene prioritariamente tra il personale già impiegato stabilmente nella società, in ragione dell'esperienza acquisita.

Nell'area ci confluisce anche la parte tecnica che risponde direttamente al Direttore del GAL e alle altre aree.

Area animazione e cooperazione

L'area animazione e cooperazione svolge attività di programmazione e realizzazione delle attività di animazione del PSL, comunicazione, concertazione con gli stakeholder e cooperazione con le strategie di sviluppo presenti sul territorio (SNAI e altre). Le attività sono svolte in raccordo con il Direttore e con le altre aree.

Il personale coinvolto nell'area può essere dipendente e/o consulenti; è di competenza del Consiglio di Amministrazione la decisione, sentito il Direttore, in merito alle figure occorrenti, alle funzioni e ai requisiti necessari. L'assegnazione delle funzioni previste nell'area avviene prioritariamente tra il personale già impiegato stabilmente nella società, in ragione dell'esperienza acquisita.

Le funzioni e le attività specifiche sono dettagliate nel Regolamento Interno approvato dal GAL.



8. METODOLOGIA E STRUMENTI DI MONITORAGGIO

Le attività di monitoraggio della SSL si fonderanno sulla raccolta di informazioni e avranno la funzione di analizzare le realizzazioni degli interventi/azioni, in termini di prodotti tangibili e/o realizzazioni fisiche nonché di effetti diretti sui target groups. Si svolgerà nel corso di tutta la fase di attuazione del progetto ed è finalizzato a raccogliere in maniera continua e sistematica informazioni sull'andamento del progetto stesso; a metà del periodo di attuazione si realizzeranno attività di valutazione (valutazione in itinere) per controllare se il progetto sta raggiungendo gli obiettivi previsti ed eventualmente ri-orientarlo. Nel corso della fase di attuazione, il monitoraggio e la valutazione rappresenteranno due strumenti utili per raccogliere informazioni per orientare e sostenere le decisioni della governance della SSL e decision maker e migliorare quindi la qualità degli interventi/azioni previste. Gli strumenti di monitoraggio implementati mireranno a comprendere se la SSL è di qualità, vale a dire:

- **rilevante:** risponde a bisogni prioritari dei beneficiari/destinatari;
- **fattibile:** è ben impostato e fornisce benefici sostenibili ai gruppi target;
- **efficace:** sta ottenendo i benefici previsti ed è gestito in maniera efficiente.

Nelle attività di monitoraggio e valutazione verrà garantita l'effettiva partecipazione dei beneficiari e degli attori chiave (stakeholder) con l'obiettivo di sviluppare il loro senso di appartenenza (ownership) al progetto. Inoltre, sarà anche lo strumento di supporto alle decisioni di tutte le risorse umane coinvolte nel corso dello svolgimento del progetto. Esso ha lo scopo di tenere traccia dei progressi ottenuti dall'azione intrapresa in termini di costi, risorse impiegate, attività realizzate ed effetti prodotti. I risultati andranno a costituire la base informativa per la successiva e complementare attività di valutazione. Come tale, il monitoraggio sarà quindi un'attività continua, realizzata dal personale tecnico e amministrativo del GAL e sarà essenziale per controllare quanto si sta realizzando. Permettendo di tenere sotto controllo la Strategia nella fase di attuazione e, se necessario, ridisegnarne le attività.

Per svolgere tale compito il monitoraggio prevederà tre momenti fondamentali:

- **costante revisione degli interventi/azioni previsti nella Strategia:** attraverso il monitoraggio si acquisiscono informazioni per riflettere su quanto si sta realizzando e studiare modifiche e adattamenti delle attività di progetto in attuazione;
- **ri-pianificazione:** la fase di attuazione delle attività implica sempre degli scostamenti rispetto a quanto inizialmente previsto. Diventa così essenziale ripianificare in corso d'opera le attività previste all'interno delle SRG06-A adattandole alla realtà in cui si sta operando, spesso gli adattamenti derivano dalle necessità o suggerimenti dei target group;
- **sistema di reportistica (reporting):** si tratta di una funzione cruciale da attivare per ogni tutti gli interventi/azioni previsti nella SSL attraverso cui fornire ai diversi attori-chiave (governance tecnica e amministrativa del GAL e Regione) report aggiornati sui progressi fisici e finanziari delle singole attività. Nel caso di attuazione di interventi/azioni a bando, verificare l'avanzamento dei singoli beneficiari e supportarli a rimuovere eventuali ostacoli in fase di attuazione.

Scopo dell'attività di reporting è quello di:

- informare i vari attori-chiave (governance tecnica e amministrativa del GAL e Regione) circa l'andamento della Strategia complessiva rispetto a quanto inizialmente pianificato, segnalando le difficoltà incontrate e le azioni da intraprendere per superare tali difficoltà;
- fornire una documentazione formale di quanto è stato realizzato mentre la SSL è ancora in fase di attuazione, per facilitare futuri controlli e valutazioni previsti dalla normativa vigente;
- documentare tutti i cambiamenti occorsi nel periodo di attuazione della SSL e le conseguenti modifiche al quadro finanziario iniziale;
- garantire la trasparenza del progetto rendendo accessibili a soggetti esterni tutte le informazioni sul suo svolgimento.

8.1 Caratteristiche del sistema di monitoraggio

Definire chiaramente i destinatari dell'informazione. L'informazione raccolta sarà utilizzata per sostenere i processi decisionali, ad esempio ridisegnare un'attività, allocare diversamente le risorse finanziarie, modificare la metodologia di intervento, ecc., è essenziale avere chiaro quali sono i destinatari dell'informazione che si sta raccogliendo.

Utilizzare le risorse informative esistenti. Una volta che siano chiari i destinatari e il tipo di informazione da rilevare, è opportuno cercare di utilizzare strumenti informativi già esistenti e che possono essere impiegati per controllare l'andamento del progetto (archivi, database, ecc.). In questo modo sarà necessario creare degli strumenti e/o delle strutture per la raccolta di nuove informazioni solo laddove quelle rilevanti per il progetto non siano disponibili.

Triangolare l'informazione. Se possibile, è utile raccogliere le informazioni da più fonti e attraverso più di uno strumento. In questo modo si migliora la qualità del monitoraggio e si riduce il rischio di interpretazioni distorte dei



processi in corso. Inoltre, si dovrebbe tenere a mente che non necessariamente la raccolta di una notevole mole di informazioni assicura un migliore sistema di monitoraggio. È bene selezionare solo quelle rilevanti così da evitare tempi lunghi e spreco di risorse.

Confrontare rispetto a quanto inizialmente previsto. L'attività di monitoraggio implica una comparazione con quanto originariamente previsto. Per tale ragione, è essenziale disporre di un cronoprogramma dettagliato di tutte le attività degli interventi/azioni della SSL in cui siano chiaramente indicati tempi, risorse e output previsti in modo da poter controllare quanto effettivamente realizzato dal progetto sulla base di ciò che è stato inizialmente previsto.

Di seguito si riporta una tabella di confronto tra le attività di monitoraggio e valutazione che verranno attuate:

	Valutazione (nel corso della fase di attuazione della Strategia)	Monitoraggio
Obiettivi	- Migliorare la qualità della programmazione - Migliorare il processo decisionale dei policy maker	- Migliorare la performance dello staff tecnico e amministrativo del GAL; - Migliorare l'efficienza e l'efficacia della Strategia
Funzioni	Analisi puntuale (realizzata in un determinato momento) di rilevanza, efficienza, efficacia, impatto e sostenibilità allo scopo di supportare le decisioni dei policy maker	Analisi continua e sistematica dei progressi ottenuti dalle attività degli interventi/azioni della SSL allo scopo di supportare le decisioni dello staff di progetto
Chi ne è incaricato	Staff tecnico e amministrativo del GAL e, se il caso, un valutatore esterno	Staff tecnico e amministrativo del GA
Quando si realizza	A metà e verso la fine della fase di realizzazione della Strategia	È un'attività continua che prevede rapporti semestrali
Legami con il Quadro Logico	Orientata principalmente all'efficacia complessiva della Strategia	Orientato principalmente all'efficienza della Strategia
Che cosa prende in considerazione	Si concentra sul raggiungimento (o meno) degli obiettivi previsti negli interventi/azioni e dei risultati di output.	Si concentra sulle attività realizzate e, in un secondo momento, sui risultati ottenuti

